

Formato de Licencia de uso no exclusiva de fotografías e ilustraciones digitales

Villahermosa, Tabasco a 15 de octubre de 2016

A quien corresponda.

El que suscribe, **C. Stefan Louis Arriaga Weiss**, en pleno uso y goce de mis facultades y derechos, de nacionalidad **Dato personal**, con Registro Federal de Contribuyentes número **Dato personal** **Dato personal** acreditando mi personalidad con la Credencial de Elector, expedida por el Instituto Federal Electoral, con número de folio **Dato personal**, cuya copia se adjunta al presente escrito como **Anexo 1**, con domicilio en el inmueble ubicado en **Dato personal**, **Dato personal**. **Dato personal** manifiesto lo siguiente:

Declaro bajo protesta de decir verdad, que soy el autor primigenio y que cuento con los derechos de autor, por lo que gozo de todas las prerrogativas y privilegios exclusivos de carácter personal y patrimonial que por derecho me corresponden, sobre la(s) **486** fotografía(s) que se enlistan en el **Anexo 2** y que se entregan vía correo electrónico.

Que a través de este instrumento otorgo a la **Comisión Nacional para el Conocimiento y Uso de la Biodiversidad** y a **Nacional Financiera Fideicomiso Fondo para la Biodiversidad**, **licencia de uso no exclusiva por tiempo indefinido de la(s) obra(s) antes mencionada(s)**, la(s) cual(es) es(son) resultado del proyecto **Biodiversidad Selecta de los Humedales de Laguna de Términos y Pantanos de Centla** que fue apoyado por la CONABIO con el número de convenio **FB1715/LH002/14**, para su utilización por sí o por terceros en México y otros países, para su reproducción, publicación, edición, comunicación pública, o para fijarlas por medios impresos, digitales, electrónicos u otros, sin límite alguno, en la consideración de que cada vez que se usen las mismas, deberá darse al suscrito el crédito correspondiente, reservándome la facultad de usar las obras de mi autoría para los fines que libremente decida.

Asimismo, autorizo a la **Comisión Nacional para el Conocimiento y Uso de la Biodiversidad** y a **Nacional Financiera Fideicomiso fondo para la Biodiversidad** para que puedan hacer obras derivadas de las obras primigenias señaladas en el presente documento.

Finalmente, el suscrito libera a Nacional Financiera Fideicomiso **“Fondo para la Biodiversidad”** y a la **Comisión Nacional para el Conocimiento y Uso de la Biodiversidad**, de toda responsabilidad presente o futura que pudiera surgir con motivo de la presente licencia de derechos, y que pudiera afectar intereses de terceros.

Lo anterior, en términos de los artículos 24, 26 bis, 27, 30, 31, y demás relativos y aplicables de la Ley Federal del Derecho de Autor.

A T E N T A M E N T E

Dato personal

C. Stefan Louis Arriaga Weiss

Dato personal **Dato personal**

Tel. **Dato personal**

Formato de Licencia de uso no exclusiva de fotografías e ilustraciones digitales

Villahermosa, Tabasco a 15 de octubre de 2016

A quien corresponda.

El que suscribe, **C. Juan Ramón Hernández Ugalde**, en pleno uso y goce de mis facultades y derechos, de nacionalidad **Dato personal**, con Registro Federal de Contribuyentes número **Dato personal** **Dato personal** acreditando mi personalidad con la Credencial de Elector, expedida por el Instituto Federal Electoral, con número de folio **Dato personal**, cuya copia se adjunta al presente escrito como **Anexo 1**, con domicilio en el inmueble ubicado en **Dato personal** **Dato personal** manifiesto lo siguiente:

Declaro bajo protesta de decir verdad, que soy el autor primigenio y que cuento con los derechos de autor, por lo que gozo de todas las prerrogativas y privilegios exclusivos de carácter personal y patrimonial que por derecho me corresponden, sobre la(s) **414** fotografía(s) que se enlistan en el **Anexo 2** y que se entregan vía correo electrónico.

Que a través de este instrumento otorgo a la **Comisión Nacional para el Conocimiento y Uso de la Biodiversidad** y a **Nacional Financiera Fideicomiso Fondo para la Biodiversidad, licencia de uso no exclusiva por tiempo indefinido de la(s) obra(s) antes mencionada(s)**, la(s) cual(es) es(son) resultado del proyecto **Biodiversidad Selecta de los Humedales de Laguna de Términos y Pantanos de Centla** que fue apoyado por la CONABIO con el número de convenio **FB1715/LH002/14**, para su utilización por sí o por terceros en México y otros países, para su reproducción, publicación, edición, comunicación pública, o para fijarlas por medios impresos, digitales, electrónicos u otros, sin límite alguno, en la consideración de que cada vez que se usen las mismas, deberá darse al suscrito el crédito correspondiente, reservándome la facultad de usar las obras de mi autoría para los fines que libremente decida.

Asimismo, autorizo a la **Comisión Nacional para el Conocimiento y Uso de la Biodiversidad** y a **Nacional Financiera Fideicomiso fondo para la Biodiversidad** para que puedan hacer obras derivadas de las obras primigenias señaladas en el presente documento.

Finalmente, el suscrito libera a Nacional Financiera Fideicomiso **“Fondo para la Biodiversidad”** y a la **Comisión Nacional para el Conocimiento y Uso de la Biodiversidad**, de toda responsabilidad presente o futura que pudiera surgir con motivo de la presente licencia de derechos, y que pudiera afectar intereses de terceros.

Lo anterior, en términos de los artículos 24, 26 bis, 27, 30, 31, y demás relativos y aplicables de la Ley Federal del Derecho de Autor.

A T E N T A M E N T E

Dato personal

C. Juan Ramón Hernández Ugalde

Dato personal

Tel. **Dato personal**

Anexo 2
Relación de imágenes

No.	Nombre del archivo (No. FOTO)	Orientación	Descripción de la imagen	Estado	Municipio	Localidad	Fecha de toma	Autor de la Imagen
1	ID68-1	Sur	Selva baja perennifolia	Campeche	Carmen	Selva la Montaña	15/11/2014	Juan Ramón Hernandez Ugalde
2	ID68-2	Norte	Selva baja perennifolia	Campeche	Carmen	Selva la Montaña	15/11/2014	Juan Ramón Hernandez Ugalde
3	ID68-3	Oeste	Selva baja perennifolia	Campeche	Carmen	Selva la Montaña	15/11/2014	Juan Ramón Hernandez Ugalde
4	ID69-4	Este	Tular, Popal	Campeche	Carmen	Selva la Montaña	15/11/2014	Juan Ramón Hernandez Ugalde
5	ID69-5	Oeste	Tular, Popal	Campeche	Carmen	Selva la Montaña	15/11/2014	Juan Ramón Hernandez Ugalde
6	ID69-6	Suroeste	Tular, Popal	Campeche	Carmen	Selva la Montaña	15/11/2014	Juan Ramón Hernandez Ugalde
7	ID70-7	Noroeste	Selva baja inundable	Campeche	Carmen	Heras	16/11/2014	Juan Ramón Hernandez Ugalde
8	ID70-8	Norte	Selva baja inundable	Campeche	Carmen	Heras	16/11/2014	Juan Ramón Hernandez Ugalde
9	ID70-9	Este	Selva baja inundable	Campeche	Carmen	Heras	16/11/2014	Juan Ramón Hernandez Ugalde
10	ID71-10	Noreste	Selva mediana perennifolia	Campeche	Carmen	Conquista Campesina	16/11/2014	Juan Ramón Hernandez Ugalde
11	ID71-11	Norte	Selva mediana perennifolia	Campeche	Carmen	Conquista Campesina	16/11/2014	Juan Ramón Hernandez Ugalde
12	ID71-12	Oeste	Selva mediana perennifolia	Campeche	Carmen	Conquista Campesina	16/11/2014	Juan Ramón Hernandez Ugalde
13	ID72-13	Este	Selva baja perennifolia	Campeche	Carmen	Conquista Campesina	16/11/2014	Juan Ramón Hernandez Ugalde
14	ID72-14	Sur	Selva baja perennifolia	Campeche	Carmen	Conquista Campesina	16/11/2014	Juan Ramón Hernandez Ugalde
15	ID72-15	Oeste	Selva baja perennifolia	Campeche	Carmen	Conquista Campesina	16/11/2014	Juan Ramón Hernandez Ugalde
16	ID73-16	Norte	Matorral espinoso inundable	Campeche	Carmen	Isla Aguada	28/11/2014	Juan Ramón Hernandez Ugalde
17	ID73-17	Noreste	Matorral espinoso inundable	Campeche	Carmen	Isla Aguada	28/11/2014	Juan Ramón Hernandez Ugalde
18	ID73-18	Oeste	Matorral espinoso inundable	Campeche	Carmen	Isla Aguada	28/11/2014	Juan Ramón Hernandez Ugalde
19	ID74-19	Norte	Manglar	Campeche	Carmen	Isla Aguada	28/11/2014	Juan Ramón Hernandez Ugalde
20	ID74-20	Sur	Manglar	Campeche	Carmen	Isla Aguada	28/11/2014	Juan Ramón Hernandez Ugalde
21	ID74-21	Suroeste	Manglar	Campeche	Carmen	Isla Aguada	28/11/2014	Juan Ramón Hernandez Ugalde
22	ID75-22	Norte	Vegetación de dunas costeras, Palmar inducido	Campeche	Carmen	Isla Aguada	28/11/2014	Juan Ramón Hernandez Ugalde
23	ID75-23	Este	Vegetación de dunas costeras, Palmar inducido	Campeche	Carmen	Isla Aguada	28/11/2014	Juan Ramón Hernandez Ugalde
24	ID75-24	Oeste	Vegetación de dunas costeras, Palmar inducido	Campeche	Carmen	Isla Aguada	28/11/2014	Juan Ramón Hernandez Ugalde
25	ID76-25	Norte	Manglar	Campeche	Carmen	Isla Aguada	28/11/2014	Juan Ramón Hernandez Ugalde
26	ID76-26	Oeste	Manglar	Campeche	Carmen	Isla Aguada	28/11/2014	Juan Ramón Hernandez Ugalde
27	ID76-27	Este	Manglar	Campeche	Carmen	Isla Aguada	28/11/2014	Juan Ramón Hernandez Ugalde
28	ID77-28	Sur	Manglar	Campeche	Carmen	Isla Aguada	28/11/2014	Juan Ramón Hernandez Ugalde
29	ID77-29	Sureste	Manglar	Campeche	Carmen	Isla Aguada	28/11/2014	Juan Ramón Hernandez Ugalde
30	ID77-30	Oeste	Manglar	Campeche	Carmen	Isla Aguada	28/11/2014	Juan Ramón Hernandez Ugalde
31	ID78-31	Oeste	Matorral espinoso inundable	Campeche	Carmen	Rancho Paila-4Hermanos Sabancuy	29/11/2014	Stefan Louis Arriaga Weiss
32	ID78-32	Sur	Matorral espinoso inundable	Campeche	Carmen	Rancho Paila-4Hermanos Sabancuy	29/11/2014	Stefan Louis Arriaga Weiss
33	ID78-33	Este	Matorral espinoso inundable	Campeche	Carmen	Rancho Paila-4Hermanos Sabancuy	29/11/2014	Stefan Louis Arriaga Weiss
34	ID79-34	NE	Manglar, Pastizal natural	Campeche	Carmen	Rancho Paila-4Hermanos Sabancuy	29/11/2014	Stefan Louis Arriaga Weiss
35	ID79-35	Norte	Manglar, Pastizal natural	Campeche	Carmen	Rancho Paila-4Hermanos Sabancuy	29/11/2014	Stefan Louis Arriaga Weiss
36	ID79-36	Oeste	Manglar, Pastizal natural	Campeche	Carmen	Rancho Paila-4Hermanos Sabancuy	29/11/2014	Stefan Louis Arriaga Weiss

Dato personal

Dato personal

Anexo 2
Relación de imágenes

No.	Nombre del archivo (No. FOTO)	Orientación	Descripción de la imagen	Estado	Municipio	Localidad	Fecha de toma	Autor de la Imagen
37	ID80-37	Sur	Manglar, Pastizal natural	Campeche	Carmen	Rancho Paila-4Hermanos Sabancuy	29/11/2014	Stefan Louis Arriaga Weiss
38	ID80-38	Norte	Manglar, Pastizal natural	Campeche	Carmen	Rancho Paila-4Hermanos Sabancuy	29/11/2014	Stefan Louis Arriaga Weiss
39	ID80-39	Oeste	Manglar, Pastizal natural	Campeche	Carmen	Rancho Paila-4Hermanos Sabancuy	29/11/2014	Stefan Louis Arriaga Weiss
40	ID81-40	Norte	Pastizal inducido	Campeche	Carmen	Rancho Paila-4Hermanos Sabancuy	29/11/2014	Stefan Louis Arriaga Weiss
41	ID81-41	Noroeste	Pastizal inducido	Campeche	Carmen	Rancho Paila-4Hermanos Sabancuy	29/11/2014	Stefan Louis Arriaga Weiss
42	ID81-42	Sur	Pastizal inducido	Campeche	Carmen	Rancho Paila-4Hermanos Sabancuy	29/11/2014	Stefan Louis Arriaga Weiss
43	ID82-43	Norte	Pastizal inducido	Campeche	Carmen	Balam Carretera Sabancuy-Calax	29/11/2014	Stefan Louis Arriaga Weiss
44	ID82-44	Sur	Pastizal inducido	Campeche	Carmen	Balam Carretera Sabancuy-Calax	29/11/2014	Stefan Louis Arriaga Weiss
45	ID82-45	Este	Pastizal inducido	Campeche	Carmen	Balam Carretera Sabancuy-Calax	29/11/2014	Stefan Louis Arriaga Weiss
46	ID83-46	Suroeste	Matorral espinoso inundable	Campeche	Carmen	Calax a 18 km de Sabancuy	29/11/2014	Stefan Louis Arriaga Weiss
47	ID83-47	Oeste	Matorral espinoso inundable	Campeche	Carmen	Calax a 18 km de Sabancuy	29/11/2014	Stefan Louis Arriaga Weiss
48	ID83-48	Noroeste	Matorral espinoso inundable	Campeche	Carmen	Calax a 18 km de Sabancuy	29/11/2014	Stefan Louis Arriaga Weiss
49	ID84-49	Suroeste	Matorral inerme inundable	Campeche	Carmen	Calax a 18 km de Sabancuy	29/11/2014	Stefan Louis Arriaga Weiss
50	ID84-50	Sur	Matorral inerme inundable	Campeche	Carmen	Calax a 18 km de Sabancuy	29/11/2014	Stefan Louis Arriaga Weiss
51	ID84-51	Norte	Matorral inerme inundable	Campeche	Carmen	Calax a 18 km de Sabancuy	29/11/2014	Stefan Louis Arriaga Weiss
52	ID85-52	Sur	Matorral espinoso inundable	Campeche	Carmen	Calax a 18 km de Sabancuy	29/11/2014	Stefan Louis Arriaga Weiss
53	ID85-53	Oeste	Matorral espinoso inundable	Campeche	Carmen	Calax a 18 km de Sabancuy	29/11/2014	Stefan Louis Arriaga Weiss
54	ID85-54	Norte	Matorral espinoso inundable	Campeche	Carmen	Calax a 18 km de Sabancuy	29/11/2014	Stefan Louis Arriaga Weiss
55	ID86-55	Norte	Pastizal natural	Campeche	Carmen	Calax a 18 km de Sabancuy	29/11/2014	Stefan Louis Arriaga Weiss
56	ID86-56	Oeste	Pastizal natural	Campeche	Carmen	Calax a 18 km de Sabancuy	29/11/2014	Stefan Louis Arriaga Weiss
57	ID86-57	Sureste	Pastizal natural	Campeche	Carmen	Calax a 18 km de Sabancuy	29/11/2014	Stefan Louis Arriaga Weiss
58	ID87-58	Norte	Pastizal natural, Tular	Campeche	Carmen	Calax a 18 km de Sabancuy	30/11/2014	Stefan Louis Arriaga Weiss
59	ID87-59	Este	Pastizal natural, Tular	Campeche	Carmen	Calax a 18 km de Sabancuy	30/11/2014	Stefan Louis Arriaga Weiss
60	ID87-60	Oeste	Pastizal natural, Tular	Campeche	Carmen	Calax a 18 km de Sabancuy	30/11/2014	Stefan Louis Arriaga Weiss
61	ID88-61	Noreste	Matorral inerme inundable	Campeche	Carmen	Calax a 18 km de Sabancuy	30/11/2014	Stefan Louis Arriaga Weiss

Dato personal




Dato personal

Anexo 2
Relación de imágenes

No.	Nombre del archivo (No. FOTO)	Orientación	Descripción de la imagen	Estado	Municipio	Localidad	Fecha de toma	Autor de la Imagen
62	ID88-62	Sur	Matorral inerme inundable	Campeche	Carmen	Calax a 18 km de Sabancuy	30/11/2014	Stefan Louis Arriaga Weiss
63	ID88-63	Oeste	Matorral inerme inundable	Campeche	Carmen	Calax a 18 km de Sabancuy	30/11/2014	Stefan Louis Arriaga Weiss
64	ID89-64	Sur	Selva baja perennifolia	Campeche	Carmen	Calax a 18 km de Sabancuy	30/11/2014	Stefan Louis Arriaga Weiss
65	ID89-65	Oeste	Selva baja perennifolia	Campeche	Carmen	Calax a 18 km de Sabancuy	30/11/2014	Stefan Louis Arriaga Weiss
66	ID89-66	Sureste	Selva baja perennifolia	Campeche	Carmen	Calax a 18 km de Sabancuy	30/11/2014	Stefan Louis Arriaga Weiss
67	ID90-67	Norte	Tular, Palmar natural	Campeche	Carmen	Calax a 18 km de Sabancuy	30/11/2014	Stefan Louis Arriaga Weiss
68	ID90-68	Este	Tular, Palmar natural	Campeche	Carmen	Calax a 18 km de Sabancuy	30/11/2014	Stefan Louis Arriaga Weiss
69	ID90-69	Sur	Tular, Palmar natural	Campeche	Carmen	Calax a 18 km de Sabancuy	30/11/2014	Stefan Louis Arriaga Weiss
70	ID92-73	Norte	Pastizal inducido	Tabasco	Centla	La Victoria	10/01/2015	Juan Ramón Hernandez Ugalde
71	ID92-74	Oeste	Pastizal inducido	Tabasco	Centla	La Victoria	10/01/2015	Juan Ramón Hernandez Ugalde
72	ID92-75	Sur	Pastizal inducido	Tabasco	Centla	La Victoria	10/01/2015	Juan Ramón Hernandez Ugalde
73	ID93-76	Sur	Palmar inducido, Pastizal inducido	Tabasco	Centla	La Victoria	10/01/2015	Juan Ramón Hernandez Ugalde
74	ID93-77	Este	Palmar inducido, Pastizal inducido	Tabasco	Centla	La Victoria	10/01/2015	Juan Ramón Hernandez Ugalde
75	ID93-78	Oeste	Palmar inducido, Pastizal inducido	Tabasco	Centla	La Victoria	10/01/2015	Juan Ramón Hernandez Ugalde
76	ID94-79	Este	Manglar	Tabasco	Centla	La Victoria	10/01/2015	Juan Ramón Hernandez Ugalde
77	ID94-80	Norte	Manglar	Tabasco	Centla	La Victoria	10/01/2015	Juan Ramón Hernandez Ugalde
78	ID94-81	Sur	Manglar	Tabasco	Centla	La Victoria	10/01/2015	Juan Ramón Hernandez Ugalde
79	ID95-82	Este	Manglar, Tular	Tabasco	Centla	La Victoria	10/01/2015	Juan Ramón Hernandez Ugalde
80	ID95-83	Norte	Manglar, Tular	Tabasco	Centla	La Victoria	10/01/2015	Juan Ramón Hernandez Ugalde
81	ID95-84	Oeste	Manglar, Tular	Tabasco	Centla	La Victoria	10/01/2015	Juan Ramón Hernandez Ugalde
82	ID96-85	Este	Vegetación de dunas costeras, Palmar inducido	Tabasco	Centla	La Victoria	10/01/2015	Juan Ramón Hernandez Ugalde
83	ID96-86	Sur	Vegetación de dunas costeras, Palmar inducido	Tabasco	Centla	La Victoria	10/01/2015	Juan Ramón Hernandez Ugalde
84	ID96-87	Oeste	Vegetación de dunas costeras, Palmar inducido	Tabasco	Centla	La Victoria	10/01/2015	Juan Ramón Hernandez Ugalde
85	ID97-88	Norte	Pastizal inducido	Campeche	Carmen	A 4 kilometros de la Veleta-Carretera a Ciudad del Carmen	11/01/2015	Juan Ramón Hernandez Ugalde
86	ID97-89	Este	Pastizal inducido	Campeche	Carmen	A 4 kilometros de la Veleta-Carretera a Ciudad del Carmen	11/01/2015	Juan Ramón Hernandez Ugalde
87	ID97-90	Sur	Pastizal inducido	Campeche	Carmen	A 4 kilometros de la Veleta-Carretera a Ciudad del Carmen	11/01/2015	Juan Ramón Hernandez Ugalde
88	ID98-91	Oeste	Vegetación hidrófila	Campeche	Carmen	A 4 kilometros de la Veleta-Carretera a Ciudad del Carmen	11/01/2015	Juan Ramón Hernandez Ugalde

Dato personal



Anexo 2
Relación de imágenes



No.	Nombre del archivo (No. FOTO)	Orientación	Descripción de la imagen	Estado	Municipio	Localidad	Fecha de toma	Autor de la Imagen
89	ID98-92	Norte	Vegetación hidrófila	Campeche	Carmen	A 4 kilometros de la Veleta-Carretera a Ciudad del Carmen	11/01/2015	Juan Ramón Hernandez Ugalde
90	ID98-93	Sureste	Vegetación hidrófila	Campeche	Carmen	A 4 kilometros de la Veleta-Carretera a Ciudad del Carmen	11/01/2015	Juan Ramón Hernandez Ugalde
91	ID99-94	Este	Pastizal natural, tular	Campeche	Carmen	A 4 kilometros de la Veleta-Carretera a Ciudad del Carmen	11/01/2015	Juan Ramón Hernandez Ugalde
92	ID99-95	Norte	Pastizal natural, tular	Campeche	Carmen	A 4 kilometros de la Veleta-Carretera a Ciudad del Carmen	11/01/2015	Juan Ramón Hernandez Ugalde
93	ID99-96	Sur	Pastizal natural, tular	Campeche	Carmen	A 4 kilometros de la Veleta-Carretera a Ciudad del Carmen	11/01/2015	Juan Ramón Hernandez Ugalde
94	ID100-97	Este	Tular	Campeche	Carmen	A 4 kilometros de la Veleta-Carretera a Ciudad del Carmen	11/01/2015	Juan Ramón Hernandez Ugalde
95	ID100-98	Sur	Tular	Campeche	Carmen	A 4 kilometros de la Veleta-Carretera a Ciudad del Carmen	11/01/2015	Juan Ramón Hernandez Ugalde
96	ID100-99	Oeste	Tular	Campeche	Carmen	A 4 kilometros de la Veleta-Carretera a Ciudad del Carmen	11/01/2015	Juan Ramón Hernandez Ugalde
97	ID101-100	Este	Selva mediana perennifolia	Campeche	Carmen	A 4 kilometros de la Veleta-Carretera a Ciudad del Carmen	11/01/2015	Juan Ramón Hernandez Ugalde
98	ID101-101	Sur	Selva mediana perennifolia	Campeche	Carmen	A 4 kilometros de la Veleta-Carretera a Ciudad del Carmen	11/01/2015	Juan Ramón Hernandez Ugalde
99	ID101-102	Oeste	Selva mediana perennifolia	Campeche	Carmen	A 4 kilometros de la Veleta-Carretera a Ciudad del Carmen	11/01/2015	Juan Ramón Hernandez Ugalde
100	ID102-103	Este	Selva mediana perennifolia	Tabasco	Centla	4 kilometros carretera Ciudad del Carmen-Villahermosa entronque a Santa cruz	12/01/2015	Juan Ramón Hernandez Ugalde
101	ID102-104	Norte	Selva mediana perennifolia	Tabasco	Centla	4 kilometros carretera Ciudad del Carmen-Villahermosa entronque a Santa cruz	12/01/2015	Juan Ramón Hernandez Ugalde
102	ID102-105	Sur	Selva mediana perennifolia	Tabasco	Centla	4 kilometros carretera Ciudad del Carmen-Villahermosa entronque a Santa cruz	12/01/2015	Juan Ramón Hernandez Ugalde
103	ID103-106	Norte	Selva mediana perennifolia	Tabasco	Centla	4 kilometros carretera Ciudad del Carmen-Villahermosa entronque a Santa cruz	20/01/2015	Juan Ramón Hernandez Ugalde

Dato personal

Dato personal

Anexo 2
Relación de imágenes

No.	Nombre del archivo (No. FOTO)	Orientación	Descripción de la imagen	Estado	Municipio	Localidad	Fecha de toma	Autor de la Imagen
104	ID103-107	Sur	Selva mediana perennifolia	Tabasco	Centla	4 kilometros carretera Ciudad del Carmen-Villahermosa entronque a Santa cruz	20/01/2015	Juan Ramón Hernandez Ugalde
105	ID103-108	Este	Selva mediana perennifolia	Tabasco	Centla	4 kilometros carretera Ciudad del Carmen-Villahermosa entronque a Santa cruz	20/01/2015	Juan Ramón Hernandez Ugalde
106	ID104-109	Este	Pastizal inducido	Tabasco	Centla	Tabasquillo 2da. Sección	20/01/2015	Juan Ramón Hernandez Ugalde
107	ID104-110	Oeste	Pastizal inducido	Tabasco	Centla	Tabasquillo 2da. Sección	20/01/2015	Juan Ramón Hernandez Ugalde
108	ID104-111	Sur	Pastizal inducido	Tabasco	Centla	Tabasquillo 2da. Sección	20/01/2015	Juan Ramón Hernandez Ugalde
109	ID105-112	Norte	Pastizal inducido	Tabasco	Centla	Tabasquillo 2da. Sección	20/01/2015	Juan Ramón Hernandez Ugalde
110	ID105-113	Sur	Pastizal inducido	Tabasco	Centla	Tabasquillo 2da. Sección	20/01/2015	Juan Ramón Hernandez Ugalde
111	ID105-114	Oeste	Pastizal inducido	Tabasco	Centla	Tabasquillo 2da. Sección	20/01/2015	Juan Ramón Hernandez Ugalde
112	ID106-115	Sur	Vegetación hidrófila	Tabasco	Centla	Tabasquillo 2da. Sección	20/01/2015	Juan Ramón Hernandez Ugalde
113	ID106-116	Este	Vegetación hidrófila	Tabasco	Centla	Tabasquillo 2da. Sección	20/01/2015	Juan Ramón Hernandez Ugalde
114	ID106-117	Norte	Vegetación hidrófila	Tabasco	Centla	Tabasquillo 2da. Sección	20/01/2015	Juan Ramón Hernandez Ugalde
115	ID107-118	Norte	Matorral espinoso inundable, Selva baja perennifolia	Tabasco	Centla	Tabasquillo 2da. Sección	20/01/2015	Juan Ramón Hernandez Ugalde
116	ID107-119	Este	Matorral espinoso inundable, Selva baja perennifolia	Tabasco	Centla	Tabasquillo 2da. Sección	20/01/2015	Juan Ramón Hernandez Ugalde
117	ID107-120	Oeste	Matorral espinoso inundable, Selva baja perennifolia	Tabasco	Centla	Tabasquillo 2da. Sección	20/01/2015	Juan Ramón Hernandez Ugalde
118	ID108-121	Norte	Pastizal inducido	Tabasco	Centla	Tabasquillo 2da. Sección	20/01/2015	Juan Ramón Hernandez Ugalde
119	ID108-122	Sur	Pastizal inducido	Tabasco	Centla	Tabasquillo 2da. Sección	20/01/2015	Juan Ramón Hernandez Ugalde
120	ID108-123	Oeste	Pastizal inducido	Tabasco	Centla	Tabasquillo 2da. Sección	20/01/2015	Juan Ramón Hernandez Ugalde
121	ID109-124	Norte	Pastizal inducido	Tabasco	Centla	Tabasquillo 2da. Sección	20/01/2015	Juan Ramón Hernandez Ugalde
122	ID109-125	Sur	Pastizal inducido	Tabasco	Centla	Tabasquillo 2da. Sección	20/01/2015	Juan Ramón Hernandez Ugalde
123	ID109-126	Oeste	Pastizal inducido	Tabasco	Centla	Tabasquillo 2da. Sección	20/01/2015	Juan Ramón Hernandez Ugalde
124	ID110-127	Este	Pastizal inducido	Tabasco	Centla	Tabasquillo 2da. Sección	20/01/2015	Juan Ramón Hernandez Ugalde
125	ID110-128	Oeste	Pastizal inducido	Tabasco	Centla	Tabasquillo 2da. Sección	20/01/2015	Juan Ramón Hernandez Ugalde
126	ID110-129	Sur	Pastizal inducido	Tabasco	Centla	Tabasquillo 2da. Sección	20/01/2015	Juan Ramón Hernandez Ugalde
127	ID111-130	Este	Pastizal inducido	Tabasco	Centla	Tabasquillo 2da. Sección	20/01/2015	Juan Ramón Hernandez Ugalde
128	ID111-131	Oeste	Pastizal inducido	Tabasco	Centla	Tabasquillo 2da. Sección	20/01/2015	Juan Ramón Hernandez Ugalde
129	ID111-132	Norte	Pastizal inducido	Tabasco	Centla	Tabasquillo 2da. Sección	20/01/2015	Juan Ramón Hernandez Ugalde
130	ID112-133	Este	Selva baja perennifolia	Tabasco	Centla	Tabasquillo 2da. Sección	20/01/2015	Juan Ramón Hernandez Ugalde
131	ID112-134	Oeste	Selva baja perennifolia	Tabasco	Centla	Tabasquillo 2da. Sección	20/01/2015	Juan Ramón Hernandez Ugalde
132	ID112-135	Noroeste	Selva baja perennifolia	Tabasco	Centla	Tabasquillo 2da. Sección	20/01/2015	Juan Ramón Hernandez Ugalde
133	ID113-136	Este	Pastizal inducido	Tabasco	Centla	Tabasquillo 1ra. Sección	20/01/2015	Juan Ramón Hernandez Ugalde
134	ID113-137	Sur	Pastizal inducido	Tabasco	Centla	Tabasquillo 1ra. Sección	20/01/2015	Juan Ramón Hernandez Ugalde
135	ID113-138	Suroeste	Pastizal inducido	Tabasco	Centla	Tabasquillo 1ra. Sección	20/01/2015	Juan Ramón Hernandez Ugalde
136	ID114-139	Norte	Pastizal inducido	Tabasco	Centla	Tabasquillo 1ra. Sección	20/01/2015	Juan Ramón Hernandez Ugalde
137	ID114-140	Sur	Pastizal inducido	Tabasco	Centla	Tabasquillo 1ra. Sección	20/01/2015	Juan Ramón Hernandez Ugalde
138	ID114-141	Suroeste	Pastizal inducido	Tabasco	Centla	Tabasquillo 1ra. Sección	20/01/2015	Juan Ramón Hernandez Ugalde
139	ID115-142	Norte	Pastizal inducido, Tular	Tabasco	Centla	Tabasquillo 1ra. Sección	20/01/2015	Juan Ramón Hernandez Ugalde

Dato personal

Dato personal


Anexo 2
Relación de imágenes

No.	Nombre del archivo (No. FOTO)	Orientación	Descripción de la imagen	Estado	Municipio	Localidad	Fecha de toma	Autor de la Imagen
140	ID115-143	Sur	Pastizal inducido, Tular	Tabasco	Centla	Tabasquillo 1ra. Sección	20/01/2015	Juan Ramón Hernandez Ugalde
141	ID115-144	Norte	Pastizal inducido, Tular	Tabasco	Centla	Tabasquillo 1ra. Sección	20/01/2015	Juan Ramón Hernandez Ugalde
142	ID116-145	Norte	Pastizal inducido	Tabasco	Centla	Tabasquillo 1ra. Sección	20/01/2015	Juan Ramón Hernandez Ugalde
143	ID116-146	Oeste	Pastizal inducido	Tabasco	Centla	Tabasquillo 1ra. Sección	20/01/2015	Juan Ramón Hernandez Ugalde
144	ID116-147	Sur	Pastizal inducido	Tabasco	Centla	Tabasquillo 1ra. Sección	20/01/2015	Juan Ramón Hernandez Ugalde
145	ID117-148	Oeste	Pastizal inducido	Tabasco	Centla	Tabasquillo 1ra. Sección	20/01/2015	Juan Ramón Hernandez Ugalde
146	ID117-149	Norte	Pastizal inducido	Tabasco	Centla	Tabasquillo 1ra. Sección	20/01/2015	Juan Ramón Hernandez Ugalde
147	ID117-150	Sur	Pastizal inducido	Tabasco	Centla	Tabasquillo 1ra. Sección	20/01/2015	Juan Ramón Hernandez Ugalde
148	ID118-151	Este	Pastizal inducido	Tabasco	Centla	Tabasquillo 1ra. Sección	20/01/2015	Juan Ramón Hernandez Ugalde
149	ID118-152	Sur	Pastizal inducido	Tabasco	Centla	Tabasquillo 1ra. Sección	20/01/2015	Juan Ramón Hernandez Ugalde
150	ID118-153	Norte	Pastizal inducido	Tabasco	Centla	Tabasquillo 1ra. Sección	20/01/2015	Juan Ramón Hernandez Ugalde
151	ID119-154	Norte	Selva baja perennifolia	Campeche	Carmen	Nuevo Campechito, Carretera Villahermosa-Ciudad del Carmen	21/01/2015	Stefan Louis Arriaga Weiss
152	ID119-155	Este	Selva baja perennifolia	Campeche	Carmen	Nuevo Campechito, Carretera Villahermosa-Ciudad del Carmen	21/01/2015	Stefan Louis Arriaga Weiss
153	ID119-156	Sur	Selva baja perennifolia	Campeche	Carmen	Nuevo Campechito, Carretera Villahermosa-Ciudad del Carmen	21/01/2015	Stefan Louis Arriaga Weiss
154	ID120-157	Norte	Pastizal inducido	Campeche	Carmen	Nuevo Campechito, Carretera Villahermosa-Ciudad del Carmen	21/01/2015	Stefan Louis Arriaga Weiss
155	ID120-158	Este	Pastizal inducido	Campeche	Carmen	Nuevo Campechito, Carretera Villahermosa-Ciudad del Carmen	21/01/2015	Stefan Louis Arriaga Weiss
156	ID120-159	Sur	Pastizal inducido	Campeche	Carmen	Nuevo Campechito, Carretera Villahermosa-Ciudad del Carmen	21/01/2015	Stefan Louis Arriaga Weiss
157	ID121-160	Norte	Pastizal inducido, Tular	Campeche	Carmen	Nuevo Campechito, Carretera Villahermosa-Ciudad del Carmen	21/01/2015	Stefan Louis Arriaga Weiss
158	ID121-161	Sur	Pastizal inducido, Tular	Campeche	Carmen	Nuevo Campechito, Carretera Villahermosa-Ciudad del Carmen	21/01/2015	Stefan Louis Arriaga Weiss
159	ID121-162	Oeste	Pastizal inducido, Tular	Campeche	Carmen	Nuevo Campechito, Carretera Villahermosa-Ciudad del Carmen	21/01/2015	Stefan Louis Arriaga Weiss
160	ID122-163	Norte	Pastizal inducido, Tular	Campeche	Carmen	La Veleta, Carretera Villahermosa-Ciudad del Carmen	21/01/2015	Stefan Louis Arriaga Weiss
161	ID122-164	Sur	Pastizal inducido, Tular	Campeche	Carmen	La Veleta, Carretera Villahermosa-Ciudad del Carmen	21/01/2015	Stefan Louis Arriaga Weiss
162	ID122-165	Este	Pastizal inducido, Tular	Campeche	Carmen	La Veleta, Carretera Villahermosa-Ciudad del Carmen	21/01/2015	Stefan Louis Arriaga Weiss

Dato personal

Dato personal

Anexo 2
Relación de imágenes

No.	Nombre del archivo (No. FOTO)	Orientación	Descripción de la imagen	Estado	Municipio	Localidad	Fecha de toma	Autor de la Imagen
163	ID123-166	Sur	Pastizal inducido	Campeche	Carmen	Nuevo Progreso, Carretera Villahermosa-Ciudad del Carmen	21/01/2015	Stefan Louis Arriaga Weiss
164	ID123-167	Este	Pastizal inducido	Campeche	Carmen	Nuevo Progreso, Carretera Villahermosa-Ciudad del Carmen	21/01/2015	Stefan Louis Arriaga Weiss
165	ID123-168	Norte	Pastizal inducido	Campeche	Carmen	Nuevo Progreso, Carretera Villahermosa-Ciudad del Carmen	21/01/2015	Stefan Louis Arriaga Weiss
166	ID124-169	Este	Pastizal inducido, Tular	Campeche	Carmen	Nuevo Progreso, Carretera Villahermosa-Ciudad del Carmen	21/01/2015	Stefan Louis Arriaga Weiss
167	ID124-170	Sur	Pastizal inducido, Tular	Campeche	Carmen	Nuevo Progreso, Carretera Villahermosa-Ciudad del Carmen	21/01/2015	Stefan Louis Arriaga Weiss
168	ID124-171	Norte	Pastizal inducido, Tular	Campeche	Carmen	Nuevo Progreso, Carretera Villahermosa-Ciudad del Carmen	21/01/2015	Stefan Louis Arriaga Weiss
169	ID125-172	Norte	Pastizal inducido	Campeche	Carmen	Nuevo Progreso, Carretera Villahermosa-Ciudad del Carmen	21/01/2015	Stefan Louis Arriaga Weiss
170	ID125-173	Este	Pastizal inducido	Campeche	Carmen	Nuevo Progreso, Carretera Villahermosa-Ciudad del Carmen	21/01/2015	Stefan Louis Arriaga Weiss
171	ID125-174	Sur	Pastizal inducido	Campeche	Carmen	Nuevo Progreso, Carretera Villahermosa-Ciudad del Carmen	21/01/2015	Stefan Louis Arriaga Weiss
172	ID126-175	Sur	Pastizal inducido	Campeche	Carmen	A 6 km de Nuevo Progreso, Carretera Villahermosa-Ciudad del Carmen	21/01/2015	Stefan Louis Arriaga Weiss
173	ID126-176	Oeste	Pastizal inducido	Campeche	Carmen	A 6 km de Nuevo Progreso, Carretera Villahermosa-Ciudad del Carmen	21/01/2015	Stefan Louis Arriaga Weiss
174	ID126-177	Norte	Pastizal inducido	Campeche	Carmen	A 6 km de Nuevo Progreso, Carretera Villahermosa-Ciudad del Carmen	21/01/2015	Stefan Louis Arriaga Weiss
175	ID127-178	Este	Vegetación de dunas costeras	Campeche	Carmen	A 6 km de Nuevo Progreso, Carretera Villahermosa-Ciudad del Carmen	21/01/2015	Stefan Louis Arriaga Weiss
176	ID127-179	Sur	Vegetación de dunas costeras	Campeche	Carmen	A 6 km de Nuevo Progreso, Carretera Villahermosa-Ciudad del Carmen	21/01/2015	Stefan Louis Arriaga Weiss
177	ID127-180	Oeste	Vegetación de dunas costeras	Campeche	Carmen	A 6 km de Nuevo Progreso, Carretera Villahermosa-Ciudad del Carmen	21/01/2015	Stefan Louis Arriaga Weiss
178	ID128-181	Sur	Pastizal inducido, Tular	Tabasco	Centla	A 2 km de Rivera Alta, Carretera Frontera-Jonuta	22/01/2015	Stefan Louis Arriaga Weiss
179	ID128-182	Oeste	Pastizal inducido, Tular	Tabasco	Centla	A 2 km de Rivera Alta, Carretera Frontera-Jonuta	22/01/2015	Stefan Louis Arriaga Weiss
180	ID128-183	Este	Pastizal inducido, Tular	Tabasco	Centla	A 2 km de Rivera Alta, Carretera Frontera-Jonuta	22/01/2015	Stefan Louis Arriaga Weiss


Dato personal



Anexo 2
Relación de imágenes

No.	Nombre del archivo (No. FOTO)	Orientación	Descripción de la imagen	Estado	Municipio	Localidad	Fecha de toma	Autor de la Imagen
181	ID129-184	Este	Pastizal inducido	Tabasco	Jonuta	Carretera Frontera-jonuta	22/01/2015	Stefan Louis Arriaga Weiss
182	ID129-185	Sur	Pastizal inducido	Tabasco	Jonuta	Carretera Frontera-jonuta	22/01/2015	Stefan Louis Arriaga Weiss
183	ID129-186	Oeste	Pastizal inducido	Tabasco	Jonuta	Carretera Frontera-jonuta	22/01/2015	Stefan Louis Arriaga Weiss
184	ID130-187	Oeste	Pastizal inducido	Tabasco	Jonuta	Carretera Frontera-jonuta	22/01/2015	Stefan Louis Arriaga Weiss
185	ID130-188	Norte	Pastizal inducido	Tabasco	Jonuta	Carretera Frontera-jonuta	22/01/2015	Stefan Louis Arriaga Weiss
186	ID130-189	Este	Pastizal inducido	Tabasco	Jonuta	Carretera Frontera-jonuta	22/01/2015	Stefan Louis Arriaga Weiss
187	ID131-190	Este	Pastizal inducido	Tabasco	Jonuta	Carretera Frontera-jonuta	22/01/2015	Stefan Louis Arriaga Weiss
188	ID131-191	Sur	Pastizal inducido	Tabasco	Jonuta	Carretera Frontera-jonuta	22/01/2015	Stefan Louis Arriaga Weiss
189	ID131-192	Oeste	Pastizal inducido	Tabasco	Jonuta	Carretera Frontera-jonuta	22/01/2015	Stefan Louis Arriaga Weiss
190	ID132-193	Este	Pastizal inducido	Tabasco	Jonuta	Carretera Frontera-jonuta	22/01/2015	Stefan Louis Arriaga Weiss
191	ID132-194	Sur	Pastizal inducido	Tabasco	Jonuta	Carretera Frontera-jonuta	22/01/2015	Stefan Louis Arriaga Weiss
192	ID132-195	Oeste	Pastizal inducido	Tabasco	Jonuta	Carretera Frontera-jonuta	22/01/2015	Stefan Louis Arriaga Weiss
193	ID133-196	Norte	Pastizal inducido	Tabasco	Jonuta	Carretera Frontera-jonuta	22/01/2015	Stefan Louis Arriaga Weiss
194	ID133-197	Este	Pastizal inducido	Tabasco	Jonuta	Carretera Frontera-jonuta	22/01/2015	Stefan Louis Arriaga Weiss
195	ID133-198	Sur	Pastizal inducido	Tabasco	Jonuta	Carretera Frontera-jonuta	22/01/2015	Stefan Louis Arriaga Weiss
196	ID46-295	Suroeste	Pastizal inducido	Campeche	Palizada	San Francisco	18/10/2014	Juan Ramón Hernandez Ugalde
197	ID46-296	Noroeste	Pastizal inducido	Campeche	Palizada	San Francisco	18/10/2014	Juan Ramón Hernandez Ugalde
198	ID46-298	Noreste	Pastizal inducido	Campeche	Palizada	San Francisco	18/10/2014	Juan Ramón Hernandez Ugalde
199	ID61-309	Sur	Pastizal inducido, Tintal, Maculi	Tabasco	Jonuta	Monte Grande	20/10/2014	Stefan Louis Arriaga Weiss
200	ID61-310	Oeste	Pastizal inducido, Tintal, Maculi	Tabasco	Jonuta	Monte Grande	20/10/2014	Stefan Louis Arriaga Weiss
201	ID61-311	Norte	Pastizal inducido, Tintal, Maculi	Tabasco	Jonuta	Monte Grande	20/10/2014	Stefan Louis Arriaga Weiss
202	ID62-312	Sur	Pastizal inducido, Tintal	Tabasco	Jonuta	Monte Grande	20/10/2014	Stefan Louis Arriaga Weiss
203	ID62-314	Norte	Pastizal inducido, Tintal	Tabasco	Jonuta	Monte Grande	20/10/2014	Stefan Louis Arriaga Weiss
204	ID62-315	Este	Pastizal inducido, Tintal	Tabasco	Jonuta	Monte Grande	20/10/2014	Stefan Louis Arriaga Weiss
205	ID63-316	Sur	Pastizal inducido, Tintal, Maculi y guacimo	Tabasco	Jonuta	Monte Grande	20/10/2014	Stefan Louis Arriaga Weiss
206	ID63-317	Oeste	Pastizal inducido, Tintal, Maculi y guacimo	Tabasco	Jonuta	Monte Grande	20/10/2014	Stefan Louis Arriaga Weiss
207	ID63-319	Este	Pastizal inducido, Tintal, Maculi y guacimo	Tabasco	Jonuta	Monte Grande	20/10/2014	Stefan Louis Arriaga Weiss
208	ID6-1487	Oeste	Humedales herbáceos, Pastizal inundable	Tabasco	Centla	Los Idolos	27/09/2014	Juan Ramón Hernandez Ugalde
209	ID6-1488	Norte	Humedales herbáceos, Pastizal inundable	Tabasco	Centla	Los Idolos	27/09/2014	Juan Ramón Hernandez Ugalde
210	ID6-1489	Este	Humedales herbáceos, Pastizal inundable	Tabasco	Centla	Los Idolos	27/09/2014	Juan Ramón Hernandez Ugalde
211	ID7-1493	Norte	Humedales herbáceos, Pastizal inducido asociado a vegetación a orilla de carretera y arboles de tinto	Tabasco	Centla	Los Idolos	27/09/2014	Juan Ramón Hernandez Ugalde
212	ID7-1498	Sur	Humedales herbáceos, Pastizal inducido asociado a vegetación a orilla de carretera y arboles de tinto	Tabasco	Centla	Los Idolos	27/09/2014	Juan Ramón Hernandez Ugalde

Dato personal



Anexo 2
Relación de imágenes

No.	Nombre del archivo (No. FOTO)	Orientación	Descripción de la imagen	Estado	Municipio	Localidad	Fecha de toma	Autor de la Imagen
213	ID7-1499	Oeste	Humedales herbáceos, Pastizal inducido asociado a vegetación a orilla de carretera y arboles de tinto	Tabasco	Centla	Los Ídolos	27/09/2014	Juan Ramón Hernandez Ugalde
214	ID8-1502	Este	Humedales herbáceos, Pastizal inducido asociado a arboles de tinto	Tabasco	Centla	Los Ídolos	27/09/2014	Juan Ramón Hernandez Ugalde
215	ID8-1503	Sur	Humedales herbáceos, Pastizal inducido asociado a arboles de tinto	Tabasco	Centla	Los Ídolos	27/09/2014	Juan Ramón Hernandez Ugalde
216	ID8-1506	Norte	Humedales herbáceos, Pastizal inducido asociado a arboles de tinto	Tabasco	Centla	Los Ídolos	27/09/2014	Juan Ramón Hernandez Ugalde
217	ID9-1507	Norte	Pastizal inducido	Tabasco	Centla	Los Ídolos	27/09/2014	Juan Ramón Hernandez Ugalde
218	ID9-1509	Sur	Pastizal inducido	Tabasco	Centla	Los Ídolos	27/09/2014	Juan Ramón Hernandez Ugalde
219	ID9-1510	Oeste	Pastizal inducido	Tabasco	Centla	Los Ídolos	27/09/2014	Juan Ramón Hernandez Ugalde
220	ID10-1511	Sur	Pastizal inducido	Tabasco	Centla	Los Ídolos	27/09/2014	Juan Ramón Hernandez Ugalde
221	ID10-1514	Oeste	Pastizal inducido	Tabasco	Centla	Los Ídolos	27/09/2014	Juan Ramón Hernandez Ugalde
222	ID10-1515	Norte	Pastizal inducido	Tabasco	Centla	Los Ídolos	27/09/2014	Juan Ramón Hernandez Ugalde
223	ID11-1516	Sur	Pastizal inducido	Tabasco	Centla	Los Ídolos	27/09/2014	Juan Ramón Hernandez Ugalde
224	ID11-1517	Este	Pastizal inducido	Tabasco	Centla	Los Ídolos	27/09/2014	Juan Ramón Hernandez Ugalde
225	ID11-1520	Oeste	Pastizal inducido	Tabasco	Centla	Los Ídolos	27/09/2014	Juan Ramón Hernandez Ugalde
226	ID12-1532	Norte	Matorral espinoso inundable	Tabasco	Centla	Arroyo Polo 3ra. Sección (Polo)	27/09/2014	Juan Ramón Hernandez Ugalde
227	ID12-1533	Este	Matorral espinoso inundable	Tabasco	Centla	Arroyo Polo 3ra. Sección (Polo)	27/09/2014	Juan Ramón Hernandez Ugalde
228	ID12-1534	Sur	Matorral espinoso inundable	Tabasco	Centla	Arroyo Polo 3ra. Sección (Polo)	27/09/2014	Juan Ramón Hernandez Ugalde
229	ID13-1541	Sur	Sabana	Tabasco	Centla	El Palmar	27/09/2014	Juan Ramón Hernandez Ugalde
230	ID13-1542	Oeste	Sabana	Tabasco	Centla	El Palmar	27/09/2014	Juan Ramón Hernandez Ugalde
231	ID-131543	Noroeste	Sabana	Tabasco	Centla	El Palmar	27/09/2014	Juan Ramón Hernandez Ugalde
232	ID14-1560	Oeste	Manglar	Tabasco	Centla	El Palmar	27/09/2014	Juan Ramón Hernandez Ugalde
233	ID14-1561	Sur	Manglar	Tabasco	Centla	El Palmar	27/09/2014	Juan Ramón Hernandez Ugalde
234	ID14-1562	Norte	Manglar	Tabasco	Centla	El Palmar	27/09/2014	Juan Ramón Hernandez Ugalde
235	ID15-571	Oeste	Pastizal inducido	Tabasco	Centla	El Palmar	27/09/2014	Juan Ramón Hernandez Ugalde
236	ID15-1572	Sur	Pastizal inducido	Tabasco	Centla	El Palmar	27/09/2014	Juan Ramón Hernandez Ugalde
237	ID15-1575	Este	Pastizal inducido	Tabasco	Centla	El Palmar	27/09/2014	Juan Ramón Hernandez Ugalde
238	ID16-1599	Este	Tular	Tabasco	Centla	El Palmar	28/09/2014	Juan Ramón Hernandez Ugalde
239	ID16-1600	Noroeste	Tular	Tabasco	Centla	El Palmar	28/09/2014	Juan Ramón Hernandez Ugalde
240	ID16-1602	Oeste	Tular	Tabasco	Centla	El Palmar	28/09/2014	Juan Ramón Hernandez Ugalde
241	ID17-1609	Oeste	Tular-Popal	Tabasco	Centla	Punta El Manglar	28/09/2014	Juan Ramón Hernandez Ugalde
242	ID17-1613	Suroeste	Tular-Popal	Tabasco	Centla	Punta El Manglar	28/09/2014	Juan Ramón Hernandez Ugalde
243	ID16-1614	Noroeste	Tular-Popal	Tabasco	Centla	Punta El Manglar	28/09/2014	Juan Ramón Hernandez Ugalde
244	ID18-1616	Sureste	Pastizal inducido	Tabasco	Centla	Punta El Manglar	28/09/2014	Juan Ramón Hernandez Ugalde
245	ID18-1617	Oeste	Pastizal inducido	Tabasco	Centla	Punta El Manglar	28/09/2014	Juan Ramón Hernandez Ugalde
246	ID18-1620	Suroeste	Pastizal inducido	Tabasco	Centla	Punta El Manglar	28/09/2014	Juan Ramón Hernandez Ugalde

Dato personal

Dato personal

Anexo 2
Relación de imágenes

No.	Nombre del archivo (No. FOTO)	Orientación	Descripción de la imagen	Estado	Municipio	Localidad	Fecha de toma	Autor de la Imagen
247	ID19-1623	Suroeste	Pastizal, carrizal y tular	Tabasco	Centla	Punta El Manglar	28/09/2014	Juan Ramón Hernandez Ugalde
248	ID19-1624	Oeste	Pastizal, carrizal y tular	Tabasco	Centla	Punta El Manglar	28/09/2014	Juan Ramón Hernandez Ugalde
249	ID19-1625	Este	Pastizal, carrizal y tular	Tabasco	Centla	Punta El Manglar	28/09/2014	Juan Ramón Hernandez Ugalde
250	ID20-1637	Oeste	Tular-Popal	Tabasco	Centla	Punta El Manglar	28/09/2014	Juan Ramón Hernandez Ugalde
251	ID20-1638	Noroeste	Tular-Popal	Tabasco	Centla	Punta El Manglar	28/09/2014	Juan Ramón Hernandez Ugalde
252	ID20-1641	Este	Tular-Popal	Tabasco	Centla	Punta El Manglar	28/09/2014	Juan Ramón Hernandez Ugalde
253	ID21-1657	Este	Tular-Popal	Tabasco	Centla	Tres Brazos (Cocalito)	28/09/2014	Juan Ramón Hernandez Ugalde
254	ID21-1658	Oeste	Tular-Popal	Tabasco	Centla	Tres Brazos (Cocalito)	28/09/2014	Juan Ramón Hernandez Ugalde
255	ID21-1659	Noroeste	Tular-Popal	Tabasco	Centla	Tres Brazos (Cocalito)	28/09/2014	Juan Ramón Hernandez Ugalde
256	ID22-1669	Noreste	Vegetación hidrófila	Tabasco	Centla	La Concepción	28/09/2014	Juan Ramón Hernandez Ugalde
257	ID22-1670	Este	Vegetación hidrófila	Tabasco	Centla	La Concepción	28/09/2014	Juan Ramón Hernandez Ugalde
258	ID22-1671	Oeste	Vegetación hidrófila	Tabasco	Centla	La Concepción	28/09/2014	Juan Ramón Hernandez Ugalde
259	ID23-1679	Oeste	Tular-Popal	Tabasco	Centla	La Concepción	28/09/2014	Juan Ramón Hernandez Ugalde
260	ID23-1680	Este	Tular-Popal	Tabasco	Centla	La Concepción	28/09/2014	Juan Ramón Hernandez Ugalde
261	ID23-1681	Noreste	Tular-Popal	Tabasco	Centla	La Concepción	28/09/2014	Juan Ramón Hernandez Ugalde
262	ID24-1682	Norte	Selva baja perennifolia	Tabasco	Centla	Los Ángeles	28/09/2014	Juan Ramón Hernandez Ugalde
263	ID24-1683	Sur	Selva baja perennifolia	Tabasco	Centla	Los Ángeles	28/09/2014	Juan Ramón Hernandez Ugalde
264	ID24-1686	Oeste	Selva baja perennifolia	Tabasco	Centla	Los Ángeles	28/09/2014	Juan Ramón Hernandez Ugalde
265	ID25-1693	Norte	Selva baja perennifolia	Tabasco	Centla	El Escoro	28/09/2014	Juan Ramón Hernandez Ugalde
266	ID25-1694	Noreste	Selva baja perennifolia	Tabasco	Centla	El Escoro	28/09/2014	Juan Ramón Hernandez Ugalde
267	ID25-1695	Noroeste	Selva baja perennifolia	Tabasco	Centla	El Escoro	28/09/2014	Juan Ramón Hernandez Ugalde
268	ID26-1719	Sureste	Selva baja perennifolia	Tabasco	Centla	Nuevo Centla Boquerón	28/09/2014	Stefan Louis Arriaga Weiss
269	ID26-1721	Noreste	Selva baja perennifolia	Tabasco	Centla	Nuevo Centla Boquerón	28/09/2014	Stefan Louis Arriaga Weiss
270	ID26-1722	Sur	Selva baja perennifolia	Tabasco	Centla	Nuevo Centla Boquerón	28/09/2014	Stefan Louis Arriaga Weiss
271	ID27-1728	Sureste	Tular-Popal	Tabasco	Centla	Nuevo Centla Boquerón	28/09/2014	Stefan Louis Arriaga Weiss
272	ID27-1729	Suroeste	Tular-Popal	Tabasco	Centla	Nuevo Centla Boquerón	28/09/2014	Stefan Louis Arriaga Weiss
273	ID27-1732	Noreste	Tular-Popal	Tabasco	Centla	Nuevo Centla Boquerón	28/09/2014	Stefan Louis Arriaga Weiss
274	ID28-1734	Noreste	Tular-Popal	Tabasco	Centla	Nuevo Centla Boquerón	28/09/2014	Stefan Louis Arriaga Weiss
275	ID28-1736	Noroeste	Tular-Popal	Tabasco	Centla	Nuevo Centla Boquerón	28/09/2014	Stefan Louis Arriaga Weiss
276	ID28-1737	Sur	Tular-Popal	Tabasco	Centla	Nuevo Centla Boquerón	28/09/2014	Stefan Louis Arriaga Weiss
277	ID29-1739	Sureste	Tular-Carrizal	Tabasco	Centla	Nuevo Centla Boquerón	28/09/2014	Stefan Louis Arriaga Weiss
278	ID29-1742	Suroeste	Tular-Carrizal	Tabasco	Centla	Nuevo Centla Boquerón	28/09/2014	Stefan Louis Arriaga Weiss
279	ID29-1743	Norte	Tular-Carrizal	Tabasco	Centla	Nuevo Centla Boquerón	28/09/2014	Stefan Louis Arriaga Weiss
280	ID30-1746	Suroeste	Tular, Popal, Tasistal	Tabasco	Centla	El Faisán	29/09/2014	Stefan Louis Arriaga Weiss
281	ID30-1749	Noroeste	Tular, Popal, Tasistal	Tabasco	Centla	El Faisán	29/09/2014	Stefan Louis Arriaga Weiss
282	ID30-1750	Norte	Tular, Popal, Tasistal	Tabasco	Centla	El Faisán	29/09/2014	Stefan Louis Arriaga Weiss
283	ID31-1754	Noreste	Tular-Popal	Tabasco	Centla	El Faisán	29/09/2014	Stefan Louis Arriaga Weiss
284	ID31-1755	Noreste	Tular-Popal	Tabasco	Centla	El Faisán	29/09/2014	Stefan Louis Arriaga Weiss
285	ID31-1756	Sur	Tular-Popal	Tabasco	Centla	El Faisán	29/09/2014	Stefan Louis Arriaga Weiss
286	ID32-1762	Noreste	Tular-Carrizal	Tabasco	Centla	El Faisán	29/09/2014	Stefan Louis Arriaga Weiss
287	ID32-1763	Noreste	Tular-Carrizal	Tabasco	Centla	El Faisán	29/09/2014	Stefan Louis Arriaga Weiss
288	ID32-1765	Sur	Tular-Carrizal	Tabasco	Centla	El Faisán	29/09/2014	Stefan Louis Arriaga Weiss
289	ID33-1772	Noreste	Tular-Carrizal	Tabasco	Centla	El Faisán	29/09/2014	Stefan Louis Arriaga Weiss

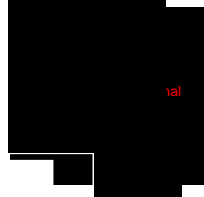
Dato personal

Dato personal

Anexo 2
Relación de imágenes

No.	Nombre del archivo (No. FOTO)	Orientación	Descripción de la imagen	Estado	Municipio	Localidad	Fecha de toma	Autor de la Imagen
290	ID33-1773	Noreste	Tular-Carrizal	Tabasco	Centla	El Faisán	29/09/2014	Stefan Louis Arriaga Weiss
291	ID33-1775	Sur	Tular-Carrizal	Tabasco	Centla	El Faisán	29/09/2014	Stefan Louis Arriaga Weiss
292	ID34-1777	Norte	Tular-Carrizal	Tabasco	Centla	El Faisán	29/09/2014	Stefan Louis Arriaga Weiss
293	ID34-1779	Suroeste	Tular-Carrizal	Tabasco	Centla	El Faisán	29/09/2014	Stefan Louis Arriaga Weiss
294	ID34-1780	Sureste	Tular-Carrizal	Tabasco	Centla	El Faisán	29/09/2014	Stefan Louis Arriaga Weiss
295	ID35-1789	Noreste	Tular-Carrizal	Tabasco	Centla	El Faisán	29/09/2014	Stefan Louis Arriaga Weiss
296	ID35-1790	Sur	Tular-Carrizal	Tabasco	Centla	El Faisán	29/09/2014	Stefan Louis Arriaga Weiss
297	ID35-1791	Sureste	Tular-Carrizal	Tabasco	Centla	El Faisán	29/09/2014	Stefan Louis Arriaga Weiss
298	ID36-1804	Norte	Carrizal	Tabasco	Centla	El Faisán	29/09/2014	Stefan Louis Arriaga Weiss
299	ID36-1805	Noreste	Carrizal	Tabasco	Centla	El Faisán	29/09/2014	Stefan Louis Arriaga Weiss
300	ID36-1806	Sureste	Carrizal	Tabasco	Centla	El Faisán	29/09/2014	Stefan Louis Arriaga Weiss
301	ID37-1808	Este	carrizal y palmar inducido	Tabasco	Centla	El Faisán	29/09/2014	Stefan Louis Arriaga Weiss
302	ID37-1809	Sur	carrizal y palmar inducido	Tabasco	Centla	El Faisán	29/09/2014	Stefan Louis Arriaga Weiss
303	ID37-1810	Oeste	carrizal y palmar inducido	Tabasco	Centla	El Faisán	29/09/2014	Stefan Louis Arriaga Weiss
304	ID38-1813	Norte	Palmar inducido	Tabasco	Centla	El Faisán	29/09/2014	Stefan Louis Arriaga Weiss
305	ID38-1814	Oeste	Palmar inducido	Tabasco	Centla	El Faisán	29/09/2014	Stefan Louis Arriaga Weiss
306	ID38-1815	Este	Palmar inducido	Tabasco	Centla	El Faisán	29/09/2014	Stefan Louis Arriaga Weiss
307	ID39-1828	Sureste	Vegetación de dunas costeras, Palmar inducido	Tabasco	Centla	Nuevo Centla Boquerón	29/09/2014	Stefan Louis Arriaga Weiss
308	ID39-1829	Suroeste	Vegetación de dunas costeras, Palmar inducido	Tabasco	Centla	Nuevo Centla Boquerón	29/09/2014	Stefan Louis Arriaga Weiss
309	ID39-1831	Este	Vegetación de dunas costeras, Palmar inducido	Tabasco	Centla	Nuevo Centla Boquerón	29/09/2014	Stefan Louis Arriaga Weiss
310	ID40-1834	Sur	Vegetación de dunas costeras, Palmar inducido	Tabasco	Centla	Nuevo Centla Boquerón	30/09/2014	Stefan Louis Arriaga Weiss
311	ID40-1837	Suroeste	Vegetación de dunas costeras, Palmar inducido	Tabasco	Centla	Nuevo Centla Boquerón	30/09/2014	Stefan Louis Arriaga Weiss
312	ID40-1838	Oeste	Vegetación de dunas costeras, Palmar inducido	Tabasco	Centla	Nuevo Centla Boquerón	30/09/2014	Stefan Louis Arriaga Weiss
313	ID41-1856	Sur	Selva baja perennifolia	Tabasco	Centla	Nuevo Centla Boquerón	30/09/2014	Stefan Louis Arriaga Weiss
314	ID41-1857	Este	Selva baja perennifolia	Tabasco	Centla	Nuevo Centla Boquerón	30/09/2014	Stefan Louis Arriaga Weiss
315	ID41-1859	Oeste	Selva baja perennifolia	Tabasco	Centla	Nuevo Centla Boquerón	30/09/2014	Stefan Louis Arriaga Weiss
316	ID42-1861	Norte	Manglar	Tabasco	Centla	Nuevo Centla Boquerón	30/09/2014	Stefan Louis Arriaga Weiss
317	ID42-1862	Este	Manglar	Tabasco	Centla	Nuevo Centla Boquerón	30/09/2014	Stefan Louis Arriaga Weiss
318	ID42-1864	Sur	Manglar	Tabasco	Centla	Nuevo Centla Boquerón	30/09/2014	Stefan Louis Arriaga Weiss
319	ID43-1889	Norte	Manglar	Tabasco	Centla	Nuevo Centla Boquerón	30/09/2014	Stefan Louis Arriaga Weiss
320	ID43-1890	Este	Manglar	Tabasco	Centla	Nuevo Centla Boquerón	30/09/2014	Stefan Louis Arriaga Weiss
321	ID43-1891	Sur	Manglar	Tabasco	Centla	Nuevo Centla Boquerón	30/09/2014	Stefan Louis Arriaga Weiss
322	ID44-1902	Norte	Manglar	Tabasco	Centla	Nuevo Centla Boquerón	30/09/2014	Stefan Louis Arriaga Weiss
323	ID44-1903	Este	Manglar	Tabasco	Centla	Nuevo Centla Boquerón	30/09/2014	Stefan Louis Arriaga Weiss
324	ID44-1904	Sur	Manglar	Tabasco	Centla	Nuevo Centla Boquerón	30/09/2014	Stefan Louis Arriaga Weiss
325	ID45-1911	Norte	Manglar	Tabasco	Centla	Nuevo Centla Boquerón	30/09/2014	Stefan Louis Arriaga Weiss
326	ID45-1912	Este	Manglar	Tabasco	Centla	Nuevo Centla Boquerón	30/09/2014	Stefan Louis Arriaga Weiss
327	ID45-1913	Sur	Manglar	Tabasco	Centla	Nuevo Centla Boquerón	30/09/2014	Stefan Louis Arriaga Weiss

Dato personal



tal

Anexo 2
Relación de imágenes

No.	Nombre del archivo (No. FOTO)	Orientación	Descripción de la imagen	Estado	Municipio	Localidad	Fecha de toma	Autor de la Imagen
328	ID47-1948	Norte	Pastizal natural	Campeche	Palizada	Nueva Margarita (Rio Palizada)	18/10/2014	Juan Ramón Hernandez Ugalde
329	ID47-1951	Sur	Pastizal natural	Campeche	Palizada	Nueva Margarita (Rio Palizada)	18/10/2014	Juan Ramón Hernandez Ugalde
330	ID47-1953	Este	Pastizal natural	Campeche	Palizada	Nueva Margarita (Rio Palizada)	18/10/2014	Juan Ramón Hernandez Ugalde
331	ID48-1959	Norte	Tular-Vegetación hidrófila	Campeche	Palizada	Nueva Margarita (Rio Palizada)	18/10/2014	Juan Ramón Hernandez Ugalde
332	ID48-1960	Sur	Tular-Vegetación hidrófila	Campeche	Palizada	Nueva Margarita (Rio Palizada)	18/10/2014	Juan Ramón Hernandez Ugalde
333	ID48-1962	Este	Tular-Vegetación hidrófila	Campeche	Palizada	Nueva Margarita (Rio Palizada)	18/10/2014	Juan Ramón Hernandez Ugalde
334	ID49-1964	Norte	Tular-Vegetación hidrófila	Campeche	Palizada	Nueva Margarita (Rio Palizada)	18/10/2014	Juan Ramón Hernandez Ugalde
335	ID49-1965	Sur	Tular-Vegetación hidrófila	Campeche	Palizada	Nueva Margarita (Rio Palizada)	18/10/2014	Juan Ramón Hernandez Ugalde
336	ID49-1966	Este	Tular-Vegetación hidrófila	Campeche	Palizada	Nueva Margarita (Rio Palizada)	18/10/2014	Juan Ramón Hernandez Ugalde
337	ID50-1967	Norte	Pastizal natural	Campeche	Palizada	Nueva Margarita (Rio Palizada)	18/10/2014	Juan Ramón Hernandez Ugalde
338	ID50-1969	Sur	Pastizal natural	Campeche	Palizada	Nueva Margarita (Rio Palizada)	18/10/2014	Juan Ramón Hernandez Ugalde
339	ID50-1970	Este	Pastizal natural	Campeche	Palizada	Nueva Margarita (Rio Palizada)	18/10/2014	Juan Ramón Hernandez Ugalde
340	ID51-1971	Norte	Matorral espinoso inundable	Campeche	Palizada	Nueva Margarita (Rio Palizada)	18/10/2014	Juan Ramón Hernandez Ugalde
341	ID51-1972	Sur	Matorral espinoso inundable	Campeche	Palizada	Nueva Margarita (Rio Palizada)	18/10/2014	Juan Ramón Hernandez Ugalde
342	ID51-974	Este	Matorral espinoso inundable	Campeche	Palizada	Nueva Margarita (Rio Palizada)	18/10/2014	Juan Ramón Hernandez Ugalde
343	ID52-1975	Norte	Selva baja perennifolia	Campeche	Palizada	Nueva Margarita (Rio Palizada)	18/10/2014	Juan Ramón Hernandez Ugalde
344	ID52-1976	Sur	Selva baja perennifolia	Campeche	Palizada	Nueva Margarita (Rio Palizada)	18/10/2014	Juan Ramón Hernandez Ugalde
345	ID52-1977	Este	Selva baja perennifolia	Campeche	Palizada	Nueva Margarita (Rio Palizada)	18/10/2014	Juan Ramón Hernandez Ugalde
346	ID53-1979	Norte	Selva baja perennifolia	Campeche	Palizada	Nueva Margarita (Rio Palizada)	18/10/2014	Juan Ramón Hernandez Ugalde
347	ID53-1981	Sur	Selva baja perennifolia	Campeche	Palizada	Nueva Margarita (Rio Palizada)	18/10/2014	Juan Ramón Hernandez Ugalde
348	ID53-1982	Este	Selva baja perennifolia	Campeche	Palizada	Nueva Margarita (Rio Palizada)	18/10/2014	Juan Ramón Hernandez Ugalde
349	ID54-1983	Norte	Pastizal inducido-Tular	Campeche	Palizada	Nueva Margarita (Rio Palizada)	18/10/2014	Juan Ramón Hernandez Ugalde
350	ID54-1985	Sur	Pastizal inducido-Tular	Campeche	Palizada	Nueva Margarita (Rio Palizada)	18/10/2014	Juan Ramón Hernandez Ugalde
351	ID54-1986	Este	Pastizal inducido-Tular	Campeche	Palizada	Nueva Margarita (Rio Palizada)	18/10/2014	Juan Ramón Hernandez Ugalde
352	ID55-1987	Norte	Tular, Popal, carrizal	Campeche	Palizada	Nueva Margarita (Rio Palizada)	18/10/2014	Juan Ramón Hernandez Ugalde

Dato personal

Dato personal

Anexo 2
Relación de imágenes

No.	Nombre del archivo (No. FOTO)	Orientación	Descripción de la imagen	Estado	Municipio	Localidad	Fecha de toma	Autor de la Imagen
353	ID55-1989	Sur	Tular, Popal, carrizal	Campeche	Palizada	Nueva Margarita (Rio Palizada)	18/10/2014	Juan Ramón Hernandez Ugalde
354	ID55-1990	Este	Tular, Popal, carrizal	Campeche	Palizada	Nueva Margarita (Rio Palizada)	18/10/2014	Juan Ramón Hernandez Ugalde
355	ID56-1991	Suroeste	Manglar	Campeche	Carmen	Franco (Laguna la Maravilla)	20/10/2014	Stefan Louis Arriaga Weiss
356	ID56-1994	Sur	Manglar	Campeche	Carmen	Franco (Laguna la Maravilla)	20/10/2014	Stefan Louis Arriaga Weiss
357	ID56-1995	Norte	Manglar	Campeche	Carmen	Franco (Laguna la Maravilla)	20/10/2014	Stefan Louis Arriaga Weiss
358	ID57-1996	Norte	Manglar	Campeche	Carmen	Franco (Laguna la Maravilla)	20/10/2014	Stefan Louis Arriaga Weiss
359	ID57-1997	Noroeste	Manglar	Campeche	Carmen	Franco (Laguna la Maravilla)	20/10/2014	Stefan Louis Arriaga Weiss
360	ID57-1998	Sureste	Manglar	Campeche	Carmen	Franco (Laguna la Maravilla)	20/10/2014	Stefan Louis Arriaga Weiss
361	ID58-2000	Noreste	Manglar, Tular	Campeche	Carmen	Franco (Laguna la Maravilla)	20/10/2014	Stefan Louis Arriaga Weiss
362	ID58-2001	Norte	Manglar, Tular	Campeche	Carmen	Franco (Laguna la Maravilla)	20/10/2014	Stefan Louis Arriaga Weiss
363	ID58-2002	Noroeste	Manglar, Tular	Campeche	Carmen	Franco (Laguna la Maravilla)	20/10/2014	Stefan Louis Arriaga Weiss
364	ID59-2006	Norte	Manglar	Campeche	Carmen	Franco (Laguna la Maravilla)	20/10/2014	Stefan Louis Arriaga Weiss
365	ID59-2007	Norte	Manglar	Campeche	Carmen	Franco (Laguna la Maravilla)	20/10/2014	Stefan Louis Arriaga Weiss
366	ID59-2008	Sur	Manglar	Campeche	Carmen	Franco (Laguna la Maravilla)	20/10/2014	Stefan Louis Arriaga Weiss
367	ID60-2010	Norte	Manglar, Tular, Tasistal	Campeche	Carmen	Franco (Laguna la Maravilla)	20/10/2014	Stefan Louis Arriaga Weiss
368	ID60-2011	Oeste	Manglar, Tular, Tasistal	Campeche	Carmen	Franco (Laguna la Maravilla)	20/10/2014	Stefan Louis Arriaga Weiss
369	ID60-2013	Sur	Manglar, Tular, Tasistal	Campeche	Carmen	Franco (Laguna la Maravilla)	20/10/2014	Stefan Louis Arriaga Weiss
370	ID64-2039	Sur	Pastizal inducido, jicaro	Tabasco	Jonuta	Monte Grande	20/10/2014	Stefan Louis Arriaga Weiss
371	ID64-2044	Norte	Pastizal inducido, jicaro	Tabasco	Jonuta	Monte Grande	20/10/2014	Stefan Louis Arriaga Weiss
372	ID64-2045	Sur	Pastizal inducido, jicaro	Tabasco	Jonuta	Monte Grande	20/10/2014	Stefan Louis Arriaga Weiss
373	ID65-2047	Sur	Pastizal inducido, jicaro	Tabasco	Jonuta	Monte Grande	20/10/2014	Stefan Louis Arriaga Weiss
374	ID65-2048	Norte	Pastizal inducido, jicaro	Tabasco	Jonuta	Monte Grande	20/10/2014	Stefan Louis Arriaga Weiss
375	ID65-2049	Norte	Pastizal inducido, jicaro	Tabasco	Jonuta	Monte Grande	20/10/2014	Stefan Louis Arriaga Weiss
376	ID66-2050	Sur	Pastizal inducido	Tabasco	Jonuta	Monte Grande	20/10/2014	Stefan Louis Arriaga Weiss
377	ID66-2054	Norte	Pastizal inducido	Tabasco	Jonuta	Monte Grande	20/10/2014	Stefan Louis Arriaga Weiss
378	ID66-2055	Norte	Pastizal inducido	Tabasco	Jonuta	Monte Grande	20/10/2014	Stefan Louis Arriaga Weiss
379	ID67-2056	Este	Selva mediana perennifolia	Campeche	Carmen	Selva la Montaña	15/11/2014	Juan Ramón Hernandez Ugalde
380	ID68-2057	Oeste	Selva mediana perennifolia	Campeche	Carmen	Selva la Montaña	15/11/2014	Juan Ramón Hernandez Ugalde
381	ID68-2059	Sur	Selva mediana perennifolia	Campeche	Carmen	Selva la Montaña	15/11/2014	Juan Ramón Hernandez Ugalde

Anexo 2
Relación de imágenes

No.	Nombre del archivo (No. FOTO)	Orientación	Descripción de la imagen	Estado	Municipio	Localidad	Fecha de toma	Autor de la Imagen
382	ID100-197	N	Tular	Campeche	Carmen	4 km al sur del rancho la Veleta-Carretera a Ciudad del Carmen	20/05/2015	Juan Ramón Hernandez Ugalde
383	ID100-198	E	Tular	Campeche	Carmen	4 km al sur del rancho la Veleta-Carretera a Ciudad del Carmen	20/05/2015	Juan Ramón Hernandez Ugalde
384	ID100-199	S	Tular	Campeche	Carmen	4 km al sur del rancho la Veleta-Carretera a Ciudad del Carmen	20/05/2015	Juan Ramón Hernandez Ugalde
385	ID101-202	SE	Selva mediana perennifolia	Campeche	Carmen	4 km al sur del rancho la Veleta-Carretera a Ciudad del Carmen	20/05/2015	Juan Ramón Hernandez Ugalde
386	ID101-203	SO	Selva mediana perennifolia	Campeche	Carmen	4 km al sur del rancho la Veleta-Carretera a Ciudad del Carmen	20/05/2015	Juan Ramón Hernandez Ugalde
387	ID101-204	N	Selva mediana perennifolia	Campeche	Carmen	4 km al sur del rancho la Veleta-Carretera a Ciudad del Carmen	20/05/2015	Juan Ramón Hernandez Ugalde
388	ID10-17	O	Pastizal inducido	Tabasco	Centla	Los Idolos	19/05/2015	Juan Ramón Hernandez Ugalde
389	ID10-18	NO	Pastizal inducido	Tabasco	Centla	Los Idolos	19/05/2015	Juan Ramón Hernandez Ugalde
390	ID10-19	NE	Pastizal inducido	Tabasco	Centla	Los Idolos	19/05/2015	Juan Ramón Hernandez Ugalde
391	ID102-25	N	Selva mediana perennifolia	Tabasco	Centla	4 km al sur de la carretera Ciudad del Carmen-Villahermosa entronque a Paraíso	19/05/2015	Juan Ramón Hernandez Ugalde
392	ID102-26	NE	Selva mediana perennifolia	Tabasco	Centla	4 km al sur de la carretera Ciudad del Carmen-Villahermosa entronque a Paraíso	19/05/2015	Juan Ramón Hernandez Ugalde
393	ID102-28	S	Selva mediana perennifolia	Tabasco	Centla	4 km al sur de la carretera Ciudad del Carmen-Villahermosa entronque a Paraíso	19/05/2015	Juan Ramón Hernandez Ugalde
394	ID103-29	SO	Selva mediana perennifolia	Tabasco	Centla	5 km al sur de la carretera Ciudad del Carmen-Villahermosa entronque a Paraíso	19/05/2015	Juan Ramón Hernandez Ugalde
395	ID103-30	S	Selva mediana perennifolia	Tabasco	Centla	5 km al sur de la carretera Ciudad del Carmen-Villahermosa entronque a Paraíso	19/05/2015	Juan Ramón Hernandez Ugalde
396	ID103-32	O	Selva mediana perennifolia	Tabasco	Centla	5 km al sur de la carretera Ciudad del Carmen-Villahermosa entronque a Paraíso	19/05/2015	Juan Ramón Hernandez Ugalde
397	ID104-01	N	Pastizal inducido	Tabasco	Centla	Tabasquillo 2da. Sección	20/01/2015	Juan Ramón Hernandez Ugalde
398	ID104-02	W	Pastizal inducido	Tabasco	Centla	Tabasquillo 2da. Sección	20/01/2015	Juan Ramón Hernandez Ugalde
399	ID104-03	S	Pastizal inducido	Tabasco	Centla	Tabasquillo 2da. Sección	20/01/2015	Juan Ramón Hernandez Ugalde
400	ID105-05	E	Pastizal inducido	Tabasco	Centla	Tabasquillo 2da. Sección	20/01/2015	Juan Ramón Hernandez Ugalde

Dato personal



Dato personal

Anexo 2
Relación de imágenes

No.	Nombre del archivo (No. FOTO)	Orientación	Descripción de la imagen	Estado	Municipio	Localidad	Fecha de toma	Autor de la Imagen
401	ID105-06	NE	Pastizal inducido	Tabasco	Centla	Tabasquillo 2da. Sección	20/01/2015	Juan Ramón Hernandez Ugalde
402	ID105-07	N	Pastizal inducido	Tabasco	Centla	Tabasquillo 2da. Sección	20/01/2015	Juan Ramón Hernandez Ugalde
403	ID106-010	S	Vegetación hidrófila	Tabasco	Centla	Tabasquillo 2da. Sección	20/01/2015	Juan Ramón Hernandez Ugalde
404	ID106-011	SW	Vegetación hidrófila	Tabasco	Centla	Tabasquillo 2da. Sección	20/01/2015	Juan Ramón Hernandez Ugalde
405	ID106-09	SE	Vegetación hidrófila	Tabasco	Centla	Tabasquillo 2da. Sección	20/01/2015	Juan Ramón Hernandez Ugalde
406	ID107-014	NW	Matorral espinoso inundable, Selva baja perennifolia	Tabasco	Centla	Tabasquillo 2da. Sección	20/01/2015	Juan Ramón Hernandez Ugalde
407	ID107-015	W	Matorral espinoso inundable, Selva baja perennifolia	Tabasco	Centla	Tabasquillo 2da. Sección	20/01/2015	Juan Ramón Hernandez Ugalde
408	ID107-016	SE	Matorral espinoso inundable, Selva baja perennifolia	Tabasco	Centla	Tabasquillo 2da. Sección	20/01/2015	Juan Ramón Hernandez Ugalde
409	ID108-018	SW	Pastizal inducido	Tabasco	Centla	Tabasquillo 2da. Sección	20/01/2015	Juan Ramón Hernandez Ugalde
410	ID108-019	E	Pastizal inducido	Tabasco	Centla	Tabasquillo 2da. Sección	20/01/2015	Juan Ramón Hernandez Ugalde
411	ID108-020	NE	Pastizal inducido	Tabasco	Centla	Tabasquillo 2da. Sección	20/01/2015	Juan Ramón Hernandez Ugalde
412	ID109-022	S	Pastizal inducido	Tabasco	Centla	Tabasquillo 2da. Sección	20/01/2015	Juan Ramón Hernandez Ugalde
413	ID109-023	N	Pastizal inducido	Tabasco	Centla	Tabasquillo 2da. Sección	20/01/2015	Juan Ramón Hernandez Ugalde
414	ID109-024	NE	Pastizal inducido	Tabasco	Centla	Tabasquillo 2da. Sección	20/01/2015	Juan Ramón Hernandez Ugalde
415	ID110-025	NE	Pastizal inducido	Tabasco	Centla	Tabasquillo 2da. Sección	20/01/2015	Juan Ramón Hernandez Ugalde
416	ID110-026	NW	Pastizal inducido	Tabasco	Centla	Tabasquillo 2da. Sección	20/01/2015	Juan Ramón Hernandez Ugalde
417	ID110-027	S	Pastizal inducido	Tabasco	Centla	Tabasquillo 2da. Sección	20/01/2015	Juan Ramón Hernandez Ugalde
418	ID111-030	N	Pastizal inducido	Tabasco	Centla	Tabasquillo 2da. Sección	20/01/2015	Juan Ramón Hernandez Ugalde
419	ID111-031	S	Pastizal inducido	Tabasco	Centla	Tabasquillo 2da. Sección	20/01/2015	Juan Ramón Hernandez Ugalde
420	ID111-032	SE	Pastizal inducido	Tabasco	Centla	Tabasquillo 2da. Sección	20/01/2015	Juan Ramón Hernandez Ugalde
421	ID112-033	NE	Selva baja perennifolia	Tabasco	Centla	Tabasquillo 2da. Sección	20/01/2015	Juan Ramón Hernandez Ugalde
422	ID112-034	N	Selva baja perennifolia	Tabasco	Centla	Tabasquillo 2da. Sección	20/01/2015	Juan Ramón Hernandez Ugalde
423	ID112-035	S	Selva baja perennifolia	Tabasco	Centla	Tabasquillo 2da. Sección	20/01/2015	Juan Ramón Hernandez Ugalde
424	ID11-21	O	Pastizal inducido	Tabasco	Centla	Los Idolos	19/05/2015	Juan Ramón Hernandez Ugalde
425	ID11-22	N	Pastizal inducido	Tabasco	Centla	Los Idolos	19/05/2015	Juan Ramón Hernandez Ugalde
426	ID11-23	NE	Pastizal inducido	Tabasco	Centla	Los Idolos	19/05/2015	Juan Ramón Hernandez Ugalde
427	ID113-037	S	Pastizal inducido	Tabasco	Centla	Tabasquillo 1ra. Sección	20/01/2015	Juan Ramón Hernandez Ugalde
428	ID113-038	W	Pastizal inducido	Tabasco	Centla	Tabasquillo 1ra. Sección	20/01/2015	Juan Ramón Hernandez Ugalde
429	ID113-039	NW	Pastizal inducido	Tabasco	Centla	Tabasquillo 1ra. Sección	20/01/2015	Juan Ramón Hernandez Ugalde
430	ID114-041	NE	Pastizal inducido	Tabasco	Centla	Tabasquillo 1ra. Sección	20/01/2015	Juan Ramón Hernandez Ugalde
431	ID114-042	W	Pastizal inducido	Tabasco	Centla	Tabasquillo 1ra. Sección	20/01/2015	Juan Ramón Hernandez Ugalde
432	ID114-043	SW	Pastizal inducido	Tabasco	Centla	Tabasquillo 1ra. Sección	20/01/2015	Juan Ramón Hernandez Ugalde
433	ID115-045	NE	Pastizal inducido, Tular	Tabasco	Centla	Tabasquillo 1ra. Sección	20/01/2015	Juan Ramón Hernandez Ugalde
434	ID115-046	NW	Pastizal inducido, Tular	Tabasco	Centla	Tabasquillo 1ra. Sección	20/01/2015	Juan Ramón Hernandez Ugalde
435	ID115-047	SE	Pastizal inducido, Tular	Tabasco	Centla	Tabasquillo 1ra. Sección	20/01/2015	Juan Ramón Hernandez Ugalde
436	ID116-049	NE	Pastizal inducido	Tabasco	Centla	Tabasquillo 1ra. Sección	20/01/2015	Juan Ramón Hernandez Ugalde
437	ID116-050	N	Pastizal inducido	Tabasco	Centla	Tabasquillo 1ra. Sección	20/01/2015	Juan Ramón Hernandez Ugalde
438	ID116-051	W	Pastizal inducido	Tabasco	Centla	Tabasquillo 1ra. Sección	20/01/2015	Juan Ramón Hernandez Ugalde
439	ID117-054	E	Pastizal inducido	Tabasco	Centla	Tabasquillo 1ra. Sección	20/01/2015	Juan Ramón Hernandez Ugalde
440	ID117-055	W	Pastizal inducido	Tabasco	Centla	Tabasquillo 1ra. Sección	20/01/2015	Juan Ramón Hernandez Ugalde
441	ID117-056	SW	Pastizal inducido	Tabasco	Centla	Tabasquillo 1ra. Sección	20/01/2015	Juan Ramón Hernandez Ugalde

Dato personal

Dato personal

Anexo 2
Relación de imágenes

No.	Nombre del archivo (No. FOTO)	Orientación	Descripción de la imagen	Estado	Municipio	Localidad	Fecha de toma	Autor de la Imagen
442	ID118-058	N	Pastizal inducido	Tabasco	Centla	Tabasquillo 1ra. Sección	20/01/2015	Juan Ramón Hernandez Ugalde
443	ID118-059	SE	Pastizal inducido	Tabasco	Centla	Tabasquillo 1ra. Sección	20/01/2015	Juan Ramón Hernandez Ugalde
444	ID118-060	S	Pastizal inducido	Tabasco	Centla	Tabasquillo 1ra. Sección	20/01/2015	Juan Ramón Hernandez Ugalde
445	ID119-161	S	Selva baja perennifolia	Campeche	Carmen	Nuevo Campechito, Carretera Villahermosa-Ciudad del Carmen	21/01/2015	Stefan Louis Arriaga Weiss
446	ID119-162	W	Selva baja perennifolia	Campeche	Carmen	Nuevo Campechito, Carretera Villahermosa-Ciudad del Carmen	21/01/2015	Stefan Louis Arriaga Weiss
447	ID119-164	NE	Selva baja perennifolia	Campeche	Carmen	Nuevo Campechito, Carretera Villahermosa-Ciudad del Carmen	21/01/2015	Stefan Louis Arriaga Weiss
448	ID120-165	NW	Pastizal inducido	Campeche	Carmen	Nuevo Campechito, Carretera Villahermosa-Ciudad del Carmen	21/01/2015	Stefan Louis Arriaga Weiss
449	ID120-166	N	Pastizal inducido	Campeche	Carmen	Nuevo Campechito, Carretera Villahermosa-Ciudad del Carmen	21/01/2015	Stefan Louis Arriaga Weiss
450	ID120-168	SE	Pastizal inducido	Campeche	Carmen	Nuevo Campechito, Carretera Villahermosa-Ciudad del Carmen	21/01/2015	Stefan Louis Arriaga Weiss
451	ID121-170	N	Pastizal inducido, Tular	Campeche	Carmen	Nuevo Campechito, Carretera Villahermosa-Ciudad del Carmen	21/01/2015	Stefan Louis Arriaga Weiss
452	ID121-171	NE	Pastizal inducido, Tular	Campeche	Carmen	Nuevo Campechito, Carretera Villahermosa-Ciudad del Carmen	21/01/2015	Stefan Louis Arriaga Weiss
453	ID121-172	SE	Pastizal inducido, Tular	Campeche	Carmen	Nuevo Campechito, Carretera Villahermosa-Ciudad del Carmen	21/01/2015	Stefan Louis Arriaga Weiss
454	ID122-215	N	Pastizal inducido, Tular	Campeche	Carmen	La Veleta, Carretera Villahermosa-Ciudad del Carmen	21/01/2015	Stefan Louis Arriaga Weiss
455	ID122-216	E	Pastizal inducido, Tular	Campeche	Carmen	La Veleta, Carretera Villahermosa-Ciudad del Carmen	21/01/2015	Stefan Louis Arriaga Weiss
456	ID122-217	S	Pastizal inducido, Tular	Campeche	Carmen	La Veleta, Carretera Villahermosa-Ciudad del Carmen	21/01/2015	Stefan Louis Arriaga Weiss
457	ID123-220	N	Pastizal inducido	Campeche	Carmen	Nuevo Progreso, Carretera Villahermosa-Ciudad del Carmen	21/01/2015	Stefan Louis Arriaga Weiss
458	ID123-221	E	Pastizal inducido	Campeche	Carmen	Nuevo Progreso, Carretera Villahermosa-Ciudad del Carmen	21/01/2015	Stefan Louis Arriaga Weiss
459	ID123-234	W	Pastizal inducido	Campeche	Carmen	Nuevo Progreso, Carretera Villahermosa-Ciudad del Carmen	21/01/2015	Stefan Louis Arriaga Weiss
460	ID12-33	S	Matorral espinoso inundable	Tabasco	Centla	Arroyo Polo 3ra. Sección (Polo)	19/05/2015	Juan Ramón Hernandez Ugalde

Dato personal
al

Anexo 2
Relación de imágenes

No.	Nombre del archivo (No. FOTO)	Orientación	Descripción de la imagen	Estado	Municipio	Localidad	Fecha de toma	Autor de la Imagen
461	ID12-34	O	Matorral espinoso inundable	Tabasco	Centla	Arroyo Polo 3ra. Sección (Polo)	19/05/2015	Juan Ramón Hernandez Ugalde
462	ID12-35	NO	Matorral espinoso inundable	Tabasco	Centla	Arroyo Polo 3ra. Sección (Polo)	19/05/2015	Juan Ramón Hernandez Ugalde
463	ID124-224	N	Pastizal inducido, Tular	Campeche	Carmen	Nuevo Progreso, Carretera Villahermosa-Ciudad del Carmen	21/01/2015	Stefan Louis Arriaga Weiss
464	ID124-225	E	Pastizal inducido, Tular	Campeche	Carmen	Nuevo Progreso, Carretera Villahermosa-Ciudad del Carmen	21/01/2015	Stefan Louis Arriaga Weiss
465	ID124-226	S	Pastizal inducido, Tular	Campeche	Carmen	Nuevo Progreso, Carretera Villahermosa-Ciudad del Carmen	21/01/2015	Stefan Louis Arriaga Weiss
466	ID125-228	N	Pastizal inducido	Campeche	Carmen	Nuevo Progreso, Carretera Villahermosa-Ciudad del Carmen	21/01/2015	Stefan Louis Arriaga Weiss
467	ID125-229	E	Pastizal inducido	Campeche	Carmen	Nuevo Progreso, Carretera Villahermosa-Ciudad del Carmen	21/01/2015	Stefan Louis Arriaga Weiss
468	ID125-230	S	Pastizal inducido	Campeche	Carmen	Nuevo Progreso, Carretera Villahermosa-Ciudad del Carmen	21/01/2015	Stefan Louis Arriaga Weiss
469	ID126-096	NW	Pastizal inducido	Campeche	Carmen	6 km de Nuevo Progreso, Carretera Villahermosa-Ciudad del Carmen	21/01/2015	Stefan Louis Arriaga Weiss
470	ID126-097	NE	Pastizal inducido	Campeche	Carmen	6 km de Nuevo Progreso, Carretera Villahermosa-Ciudad del Carmen	21/01/2015	Stefan Louis Arriaga Weiss
471	ID126-098	S	Pastizal inducido	Campeche	Carmen	6 km de Nuevo Progreso, Carretera Villahermosa-Ciudad del Carmen	21/01/2015	Stefan Louis Arriaga Weiss
472	ID127-0101	NW	Vegetación de dunas costeras	Campeche	Carmen	6 km de Nuevo Progreso, Carretera Villahermosa-Ciudad del Carmen	21/01/2015	Stefan Louis Arriaga Weiss
473	ID127-0102	NE	Vegetación de dunas costeras	Campeche	Carmen	6 km de Nuevo Progreso, Carretera Villahermosa-Ciudad del Carmen	21/01/2015	Stefan Louis Arriaga Weiss
474	ID127-0103	E	Vegetación de dunas costeras	Campeche	Carmen	6 km de Nuevo Progreso, Carretera Villahermosa-Ciudad del Carmen	21/01/2015	Stefan Louis Arriaga Weiss
475	ID128-288	N	Pastizal inducido, Tular	Tabasco	Centla	2 km de Rivera Alta, Carretera Frontera-Jonuta	01/04/2015	Stefan Louis Arriaga Weiss
476	ID128-289	NE	Pastizal inducido, Tular	Tabasco	Centla	2 km de Rivera Alta, Carretera Frontera-Jonuta	01/04/2015	Stefan Louis Arriaga Weiss
477	ID128-291	SO	Pastizal inducido, Tular	Tabasco	Centla	2 km de Rivera Alta, Carretera Frontera-Jonuta	01/04/2015	Stefan Louis Arriaga Weiss
478	ID129-224	E	Pastizal inducido	Tabasco	Jonuta	Carretera Frontera-jonuta	06/03/2015	Stefan Louis Arriaga Weiss
479	ID129-225	SE	Pastizal inducido	Tabasco	Jonuta	Carretera Frontera-jonuta	06/03/2015	Stefan Louis Arriaga Weiss
480	ID129-226	S	Pastizal inducido	Tabasco	Jonuta	Carretera Frontera-jonuta	06/03/2015	Stefan Louis Arriaga Weiss
481	ID130-220	O	Pastizal inducido	Tabasco	Jonuta	Carretera Frontera-jonuta	06/03/2015	Stefan Louis Arriaga Weiss

Dato personal

Dato personal

Anexo 2
Relación de imágenes

No.	Nombre del archivo (No. FOTO)	Orientación	Descripción de la imagen	Estado	Municipio	Localidad	Fecha de toma	Autor de la Imagen
482	ID130-221	NO	Pastizal inducido	Tabasco	Jonuta	Carretera Frontera-jonuta	06/03/2015	Stefan Louis Arriaga Weiss
483	ID130-222	N	Pastizal inducido	Tabasco	Jonuta	Carretera Frontera-jonuta	06/03/2015	Stefan Louis Arriaga Weiss
484	ID131-216	O	Pastizal inducido	Tabasco	Jonuta	Carretera Frontera-jonuta	06/03/2015	Stefan Louis Arriaga Weiss
485	ID131-217	NO	Pastizal inducido	Tabasco	Jonuta	Carretera Frontera-jonuta	06/03/2015	Stefan Louis Arriaga Weiss
486	ID131-218	N	Pastizal inducido	Tabasco	Jonuta	Carretera Frontera-jonuta	06/03/2015	Stefan Louis Arriaga Weiss
487	ID132-211	O	Pastizal inducido	Tabasco	Jonuta	Carretera Frontera-jonuta	06/03/2015	Stefan Louis Arriaga Weiss
488	ID132-213	NE	Pastizal inducido	Tabasco	Jonuta	Carretera Frontera-jonuta	06/03/2015	Stefan Louis Arriaga Weiss
489	ID133-206	O	Pastizal inducido	Tabasco	Jonuta	Carretera Frontera-jonuta	06/03/2015	Stefan Louis Arriaga Weiss
490	ID133-207	NO	Pastizal inducido	Tabasco	Jonuta	Carretera Frontera-jonuta	06/03/2015	Stefan Louis Arriaga Weiss
491	ID133-208	N	Pastizal inducido	Tabasco	Jonuta	Carretera Frontera-jonuta	06/03/2015	Stefan Louis Arriaga Weiss
492	ID13-41	S	Pastizal inducido	Tabasco	Centla	El Palmar	19/05/2015	Juan Ramón Hernandez Ugalde
493	ID13-42	O	Pastizal inducido	Tabasco	Centla	El Palmar	19/05/2015	Juan Ramón Hernandez Ugalde
494	ID134-2705	S	Pastizal natural	Campeche	Carmen	Noham a 2 km al sur de la carretera Ciudad del Carmen - Champoton	23/06/2015	Stefan Louis Arriaga Weiss
495	ID134-2706	O	Pastizal natural	Campeche	Carmen	Noham a 2 km al sur de la carretera Ciudad del Carmen - Champoton	23/06/2015	Stefan Louis Arriaga Weiss
496	ID134-2707	N	Pastizal natural	Campeche	Carmen	Noham a 2 km al sur de la carretera Ciudad del Carmen - Champoton	23/06/2015	Stefan Louis Arriaga Weiss
497	ID13-43	N	Pastizal inducido	Tabasco	Centla	El Palmar	19/05/2015	Juan Ramón Hernandez Ugalde
498	ID134-408	E	Pastizal natural	Campeche	Carmen	Noham a 2 km al sur de la carretera Ciudad del Carmen - Champoton	17/02/2015	Stefan Louis Arriaga Weiss
499	ID134-409	S	Pastizal natural	Campeche	Carmen	Noham a 2 km al sur de la carretera Ciudad del Carmen - Champoton	17/02/2015	Stefan Louis Arriaga Weiss
500	ID134-410	O	Pastizal natural	Campeche	Carmen	Noham a 2 km al sur de la carretera Ciudad del Carmen - Champoton	17/02/2015	Stefan Louis Arriaga Weiss
501	ID135-2709	E	Pastizal natural	Campeche	Carmen	Noham a 2 km al sur de la carretera Ciudad del Carmen - Champoton	23/06/2015	Stefan Louis Arriaga Weiss
502	ID135-2710	S	Pastizal natural	Campeche	Carmen	Noham a 2 km al sur de la carretera Ciudad del Carmen - Champoton	23/06/2015	Stefan Louis Arriaga Weiss
503	ID135-2711	O	Pastizal natural	Campeche	Carmen	Noham a 2 km al sur de la carretera Ciudad del Carmen - Champoton	23/06/2015	Stefan Louis Arriaga Weiss
504	ID135-412	NE	Pastizal natural	Campeche	Carmen	Noham a 2 km al sur de la carretera Ciudad del Carmen - Champoton	17/02/2015	Stefan Louis Arriaga Weiss
505	ID135-413	SE	Pastizal natural	Campeche	Carmen	Noham a 2 km al sur de la carretera Ciudad del Carmen - Champoton	17/02/2015	Stefan Louis Arriaga Weiss

Dato personal

Dato personal

Anexo 2
Relación de imágenes

No.	Nombre del archivo (No. FOTO)	Orientación	Descripción de la imagen	Estado	Municipio	Localidad	Fecha de toma	Autor de la Imagen
506	ID135-414	S	Pastizal natural	Campeche	Carmen	Noham a 2 km al sur de la carretera Ciudad del Carmen - Champoton	17/02/2015	Stefan Louis Arriaga Weiss
507	ID136-2717	SE	Pastizal inducido	Campeche	Carmen	Noham a 2 km al sur de la carretera Ciudad del Carmen - Champoton	23/06/2015	Stefan Louis Arriaga Weiss
508	ID136-2718	S	Pastizal inducido	Campeche	Carmen	Noham a 2 km al sur de la carretera Ciudad del Carmen - Champoton	23/06/2015	Stefan Louis Arriaga Weiss
509	ID136-2719	SO	Pastizal inducido	Campeche	Carmen	Noham a 2 km al sur de la carretera Ciudad del Carmen - Champoton	23/06/2015	Stefan Louis Arriaga Weiss
510	ID136-450	SE	Pastizal inducido	Campeche	Carmen	Noham a 2 km al sur de la carretera Ciudad del Carmen - Champoton	17/02/2015	Stefan Louis Arriaga Weiss
511	ID136-451	O	Pastizal inducido	Campeche	Carmen	Noham a 2 km al sur de la carretera Ciudad del Carmen - Champoton	17/02/2015	Stefan Louis Arriaga Weiss
512	ID136-452	NE	Pastizal inducido	Campeche	Carmen	Noham a 2 km al sur de la carretera Ciudad del Carmen - Champoton	17/02/2015	Stefan Louis Arriaga Weiss
513	ID137-0485	E	Matorral espinoso inundable, Selva baja perennifolia	Campeche	Carmen	Noham a 2 km al sur de la carretera Ciudad del Carmen - Champoton	17/02/2015	Stefan Louis Arriaga Weiss
514	ID137-484	N	Matorral espinoso inundable, Selva baja perennifolia	Campeche	Carmen	Noham a 2 km al sur de la carretera Ciudad del Carmen - Champoton	17/02/2015	Stefan Louis Arriaga Weiss
515	ID137-486	S	Matorral espinoso inundable, Selva baja perennifolia	Campeche	Carmen	Noham a 2 km al sur de la carretera Ciudad del Carmen - Champoton	17/02/2015	Stefan Louis Arriaga Weiss
516	ID137-491	N	Matorral espinoso inundable, Selva baja perennifolia	Campeche	Carmen	Noham a 2 km al sur de la carretera Ciudad del Carmen - Champoton	17/02/2015	Stefan Louis Arriaga Weiss
517	ID137-492	O	Matorral espinoso inundable, Selva baja perennifolia	Campeche	Carmen	Noham a 2 km al sur de la carretera Ciudad del Carmen - Champoton	17/02/2015	Stefan Louis Arriaga Weiss
518	ID137-493	SO	Matorral espinoso inundable, Selva baja perennifolia	Campeche	Carmen	Noham a 2 km al sur de la carretera Ciudad del Carmen - Champoton	17/02/2015	Stefan Louis Arriaga Weiss
519	ID138-2701	SO	Vegetación de dunas costeras	Campeche	Carmen	Carretera Ciudad del Carmen - champoton a 20 km al noroeste de Sabancuy	23/06/2015	Stefan Louis Arriaga Weiss
520	ID138-2702	NO	Vegetación de dunas costeras	Campeche	Carmen	Carretera Ciudad del Carmen - champoton a 20 km al noroeste de Sabancuy	23/06/2015	Stefan Louis Arriaga Weiss
521	ID138-2703	NE	Vegetación de dunas costeras	Campeche	Carmen	Carretera Ciudad del Carmen - champoton a 20 km al noroeste de Sabancuy	23/06/2015	Stefan Louis Arriaga Weiss



Anexo 2
Relación de imágenes

No.	Nombre del archivo (No. FOTO)	Orientación	Descripción de la imagen	Estado	Municipio	Localidad	Fecha de toma	Autor de la Imagen
522	ID138-590	NE	Vegetación de dunas costeras	Campeche	Carmen	Carretera Ciudad del Carmen-champoton a 20 km al noroeste de Sabancuy	17/02/2015	Stefan Louis Arriaga Weiss
523	ID138-591	N	Vegetación de dunas costeras	Campeche	Carmen	Carretera Ciudad del Carmen-champoton a 20 km al noroeste de Sabancuy	17/02/2015	Stefan Louis Arriaga Weiss
524	ID138-592	O	Vegetación de dunas costeras	Campeche	Carmen	Carretera Ciudad del Carmen-champoton a 20 km al noroeste de Sabancuy	17/02/2015	Stefan Louis Arriaga Weiss
525	ID14-37	N	Manglar	Tabasco	Centla	El Palmar	19/05/2015	Juan Ramón Hernandez Ugalde
526	ID14-38	NE	Manglar	Tabasco	Centla	El Palmar	19/05/2015	Juan Ramón Hernandez Ugalde
527	ID14-39	SE	Manglar	Tabasco	Centla	El Palmar	19/05/2015	Juan Ramón Hernandez Ugalde
528	ID148-026	SE	Selva mediana perennifolia	Campeche	Carmen	San Antonio de las Huertas	19/02/2015	Stefan Louis Arriaga Weiss
529	ID148-027	NE	Selva mediana perennifolia	Campeche	Carmen	San Antonio de las Huertas	19/02/2015	Stefan Louis Arriaga Weiss
530	ID148-028	NW	Selva mediana perennifolia	Campeche	Carmen	San Antonio de las Huertas	19/02/2015	Stefan Louis Arriaga Weiss
531	ID148-267	SE	Selva mediana perennifolia	Campeche	Carmen	San Antonio de las Huertas	19/02/2015	Stefan Louis Arriaga Weiss
532	ID148-268	SO	Selva mediana perennifolia	Campeche	Carmen	San Antonio de las Huertas	19/02/2015	Stefan Louis Arriaga Weiss
533	ID148-269	NO	Selva mediana perennifolia	Campeche	Carmen	San Antonio de las Huertas	19/02/2015	Stefan Louis Arriaga Weiss
534	ID149-029	W	Pastizal inducido	Campeche	Carmen	San Antonio de las Huertas	19/02/2015	Stefan Louis Arriaga Weiss
535	ID149-031	E	Pastizal inducido	Campeche	Carmen	San Antonio de las Huertas	19/02/2015	Stefan Louis Arriaga Weiss
536	ID149-032	S	Pastizal inducido	Campeche	Carmen	San Antonio de las Huertas	19/02/2015	Stefan Louis Arriaga Weiss
537	ID149-274	SE	Pastizal inducido	Campeche	Carmen	San Antonio de las Huertas	19/02/2015	Stefan Louis Arriaga Weiss
538	ID149-275	O	Pastizal inducido	Campeche	Carmen	San Antonio de las Huertas	19/02/2015	Stefan Louis Arriaga Weiss
539	ID149-276	N	Pastizal inducido	Campeche	Carmen	San Antonio de las Huertas	19/02/2015	Stefan Louis Arriaga Weiss
540	ID150-033	W	Pastizal inducido	Campeche	Carmen	San Antonio de las Huertas	19/02/2015	Stefan Louis Arriaga Weiss
541	ID150-034	N	Pastizal inducido	Campeche	Carmen	San Antonio de las Huertas	19/02/2015	Stefan Louis Arriaga Weiss
542	ID150-035	E	Pastizal inducido	Campeche	Carmen	San Antonio de las Huertas	19/02/2015	Stefan Louis Arriaga Weiss
543	ID150-278	SE	Pastizal inducido	Campeche	Carmen	San Antonio de las Huertas	19/02/2015	Stefan Louis Arriaga Weiss
544	ID150-279	O	Pastizal inducido	Campeche	Carmen	San Antonio de las Huertas	19/02/2015	Stefan Louis Arriaga Weiss
545	ID150-280	N	Pastizal inducido	Campeche	Carmen	San Antonio de las Huertas	19/02/2015	Stefan Louis Arriaga Weiss
546	ID151-037	W	Pastizal inducido	Campeche	Carmen	San Antonio de las Huertas	19/02/2015	Stefan Louis Arriaga Weiss
547	ID151-038	N	Pastizal inducido	Campeche	Carmen	San Antonio de las Huertas	19/02/2015	Stefan Louis Arriaga Weiss
548	ID151-039	E	Pastizal inducido	Campeche	Carmen	San Antonio de las Huertas	19/02/2015	Stefan Louis Arriaga Weiss
549	ID151-282	SE	Pastizal inducido	Campeche	Carmen	San Antonio de las Huertas	19/02/2015	Stefan Louis Arriaga Weiss
550	ID151-283	O	Pastizal inducido	Campeche	Carmen	San Antonio de las Huertas	19/02/2015	Stefan Louis Arriaga Weiss
551	ID151-284	N	Pastizal inducido	Campeche	Carmen	San Antonio de las Huertas	19/02/2015	Stefan Louis Arriaga Weiss
552	ID152-041	W	Selva baja perennifolia	Campeche	Carmen	San Antonio de las Huertas	19/02/2015	Stefan Louis Arriaga Weiss
553	ID152-042	N	Selva baja perennifolia	Campeche	Carmen	San Antonio de las Huertas	19/02/2015	Stefan Louis Arriaga Weiss
554	ID152-043	E	Selva baja perennifolia	Campeche	Carmen	San Antonio de las Huertas	19/02/2015	Stefan Louis Arriaga Weiss
555	ID152-286	SE	Selva baja perennifolia	Campeche	Carmen	San Antonio de las Huertas	19/02/2015	Stefan Louis Arriaga Weiss
556	ID152-287	O	Selva baja perennifolia	Campeche	Carmen	San Antonio de las Huertas	19/02/2015	Stefan Louis Arriaga Weiss
557	ID152-288	NE	Selva baja perennifolia	Campeche	Carmen	San Antonio de las Huertas	19/02/2015	Stefan Louis Arriaga Weiss

Dato personal

Dato personal

Anexo 2
Relación de imágenes

No.	Nombre del archivo (No. FOTO)	Orientación	Descripción de la imagen	Estado	Municipio	Localidad	Fecha de toma	Autor de la Imagen
558	ID153-046	N	Selva baja perennifolia	Campeche	Carmen	San Antonio de las Huertas	19/02/2015	Stefan Louis Arriaga Weiss
559	ID153-047	E	Selva baja perennifolia	Campeche	Carmen	San Antonio de las Huertas	19/02/2015	Stefan Louis Arriaga Weiss
560	ID153-048	S	Selva baja perennifolia	Campeche	Carmen	San Antonio de las Huertas	19/02/2015	Stefan Louis Arriaga Weiss
561	ID153-290	NE	Selva baja perennifolia	Campeche	Carmen	San Antonio de las Huertas	19/02/2015	Stefan Louis Arriaga Weiss
562	ID153-291	SE	Selva baja perennifolia	Campeche	Carmen	San Antonio de las Huertas	19/02/2015	Stefan Louis Arriaga Weiss
563	ID153-292	S	Selva baja perennifolia	Campeche	Carmen	San Antonio de las Huertas	19/02/2015	Stefan Louis Arriaga Weiss
564	ID15-46	S	Pastizal inducido	Tabasco	Centla	El Palmar	27/09/2014	Juan Ramón Hernandez Ugalde
565	ID15-47	NW	Pastizal inducido	Tabasco	Centla	El Palmar	27/09/2014	Juan Ramón Hernandez Ugalde
566	ID15-48	N	Pastizal inducido	Tabasco	Centla	El Palmar	27/09/2014	Juan Ramón Hernandez Ugalde
567	ID157-2628	NE	Matorral espinoso inundable	Campeche	Carmen	Carretera Villahermosa - Chetumal, Puente 1 Candelaria	22/06/2015	Stefan Louis Arriaga Weiss
568	ID157-2629	E	Matorral espinoso inundable	Campeche	Carmen	Carretera Villahermosa - Chetumal, Puente 1 Candelaria	22/06/2015	Stefan Louis Arriaga Weiss
569	ID157-2630	SE	Matorral espinoso inundable	Campeche	Carmen	Carretera Villahermosa - Chetumal, Puente 1 Candelaria	22/06/2015	Stefan Louis Arriaga Weiss
570	ID157-313	NE	Matorral espinoso inundable	Campeche	Carmen	Carretera Villahermosa - Chetumal, Puente 1 Candelaria	19/02/2015	Stefan Louis Arriaga Weiss
571	ID157-314	E	Matorral espinoso inundable	Campeche	Carmen	Carretera Villahermosa - Chetumal, Puente 1 Candelaria	19/02/2015	Stefan Louis Arriaga Weiss
572	ID157-315	SE	Matorral espinoso inundable	Campeche	Carmen	Carretera Villahermosa - Chetumal, Puente 1 Candelaria	19/02/2015	Stefan Louis Arriaga Weiss
573	ID158-2689	S	Pastizal inducido	Campeche	Carmen	Aguacatal	19/02/2015	Stefan Louis Arriaga Weiss
574	ID158-2690	W	Pastizal inducido	Campeche	Carmen	Aguacatal	19/02/2015	Stefan Louis Arriaga Weiss
575	ID158-2692	E	Pastizal inducido	Campeche	Carmen	Aguacatal	19/02/2015	Stefan Louis Arriaga Weiss
576	ID158-332	SE	Pastizal inducido	Campeche	Carmen	Aguacatal	19/02/2015	Stefan Louis Arriaga Weiss
577	ID158-333	S	Pastizal inducido	Campeche	Carmen	Aguacatal	19/02/2015	Stefan Louis Arriaga Weiss
578	ID158-334	SO	Pastizal inducido	Campeche	Carmen	Aguacatal	19/02/2015	Stefan Louis Arriaga Weiss
579	ID159-2693	E	Pastizal inducido	Campeche	Carmen	Aguacatal	19/02/2015	Stefan Louis Arriaga Weiss
580	ID159-2694	S	Pastizal inducido	Campeche	Carmen	Aguacatal	19/02/2015	Stefan Louis Arriaga Weiss
581	ID159-2696	N	Pastizal inducido	Campeche	Carmen	Aguacatal	19/02/2015	Stefan Louis Arriaga Weiss
582	ID159-324	E	Pastizal inducido	Campeche	Carmen	Aguacatal	19/02/2015	Stefan Louis Arriaga Weiss
583	ID159-325	SE	Pastizal inducido	Campeche	Carmen	Aguacatal	19/02/2015	Stefan Louis Arriaga Weiss
584	ID159-326	SO	Pastizal inducido	Campeche	Carmen	Aguacatal	19/02/2015	Stefan Louis Arriaga Weiss
585	ID160-2697	E	Pastizal inducido	Campeche	Carmen	Aguacatal	19/02/2015	Stefan Louis Arriaga Weiss
586	ID160-2698	S	Pastizal inducido	Campeche	Carmen	Aguacatal	19/02/2015	Stefan Louis Arriaga Weiss
587	ID160-2699	N	Pastizal inducido	Campeche	Carmen	Aguacatal	19/02/2015	Stefan Louis Arriaga Weiss
588	ID160-328	E	Pastizal inducido	Campeche	Carmen	Aguacatal	19/02/2015	Stefan Louis Arriaga Weiss
589	ID160-329	SE	Pastizal inducido	Campeche	Carmen	Aguacatal	19/02/2015	Stefan Louis Arriaga Weiss
590	ID160-330	O	Pastizal inducido	Campeche	Carmen	Aguacatal	19/02/2015	Stefan Louis Arriaga Weiss
591	ID162-1	E	Pastizal inducido	Tabasco	Macuspana	R/a Bitzales	05/03/2015	Stefan Louis Arriaga Weiss

Dato personal

Dato personal

Anexo 2
Relación de imágenes

No.	Nombre del archivo (No. FOTO)	Orientación	Descripción de la imagen	Estado	Municipio	Localidad	Fecha de toma	Autor de la Imagen
592	ID162-2	SE	Pastizal inducido	Tabasco	Macuspana	R/a Bitzales	05/03/2015	Stefan Louis Arriaga Weiss
593	ID162-2519	SE	Pastizal inducido	Tabasco	Macuspana	R/a Bitzales	20/06/2015	Stefan Louis Arriaga Weiss
594	ID162-2520	SO	Pastizal inducido	Tabasco	Macuspana	R/a Bitzales	20/06/2015	Stefan Louis Arriaga Weiss
595	ID162-2521	NO	Pastizal inducido	Tabasco	Macuspana	R/a Bitzales	20/06/2015	Stefan Louis Arriaga Weiss
596	ID162-3	O	Pastizal inducido	Tabasco	Macuspana	R/a Bitzales	05/03/2015	Stefan Louis Arriaga Weiss
597	ID163-2523	SO	Pastizal inducido	Tabasco	Macuspana	R/a Bitzales	20/06/2015	Stefan Louis Arriaga Weiss
598	ID163-2524	NO	Pastizal inducido	Tabasco	Macuspana	R/a Bitzales	20/06/2015	Stefan Louis Arriaga Weiss
599	ID163-2525	NE	Pastizal inducido	Tabasco	Macuspana	R/a Bitzales	20/06/2015	Stefan Louis Arriaga Weiss
600	ID163-7	S	Pastizal inducido	Tabasco	Macuspana	R/a Bitzales	05/03/2015	Stefan Louis Arriaga Weiss
601	ID163-8	O	Pastizal inducido	Tabasco	Macuspana	R/a Bitzales	05/03/2015	Stefan Louis Arriaga Weiss
602	ID163-9	N	Pastizal inducido	Tabasco	Macuspana	R/a Bitzales	05/03/2015	Stefan Louis Arriaga Weiss
603	ID164-11	O	Tular	Tabasco	Macuspana	R/a Bitzales	05/03/2015	Stefan Louis Arriaga Weiss
604	ID164-12	NO	Tular	Tabasco	Macuspana	R/a Bitzales	05/03/2015	Stefan Louis Arriaga Weiss
605	ID164-13	N	Tular	Tabasco	Macuspana	R/a Bitzales	05/03/2015	Stefan Louis Arriaga Weiss
606	ID164-2527	O	Tular	Tabasco	Macuspana	R/a Bitzales	20/06/2015	Stefan Louis Arriaga Weiss
607	ID164-2528	N	Tular	Tabasco	Macuspana	R/a Bitzales	20/06/2015	Stefan Louis Arriaga Weiss
608	ID164-2529	SE	Tular	Tabasco	Macuspana	R/a Bitzales	20/06/2015	Stefan Louis Arriaga Weiss
609	ID16-49	SW	Tular	Tabasco	Centla	El Palmar	28/09/2014	Juan Ramón Hernandez Ugalde
610	ID16-51	NW	Tular	Tabasco	Centla	El Palmar	28/09/2014	Juan Ramón Hernandez Ugalde
611	ID165-17	N	Tular	Tabasco	Macuspana	R/a Bitzales	05/03/2015	Stefan Louis Arriaga Weiss
612	ID165-18	NE	Tular	Tabasco	Macuspana	R/a Bitzales	05/03/2015	Stefan Louis Arriaga Weiss
613	ID165-19	E	Tular	Tabasco	Macuspana	R/a Bitzales	05/03/2015	Stefan Louis Arriaga Weiss
614	ID16-52	E	Tular	Tabasco	Centla	El Palmar	28/09/2014	Juan Ramón Hernandez Ugalde
615	ID165-2533	NE	Tular	Tabasco	Macuspana	R/a Bitzales	20/06/2015	Stefan Louis Arriaga Weiss
616	ID165-2534	E	Tular	Tabasco	Macuspana	R/a Bitzales	20/06/2015	Stefan Louis Arriaga Weiss
617	ID165-2535	SE	Tular	Tabasco	Macuspana	R/a Bitzales	20/06/2015	Stefan Louis Arriaga Weiss
618	ID166-21	O	Vegetación hidrófila	Tabasco	Macuspana	R/a Bitzales	05/03/2015	Stefan Louis Arriaga Weiss
619	ID166-22	NO	Vegetación hidrófila	Tabasco	Macuspana	R/a Bitzales	05/03/2015	Stefan Louis Arriaga Weiss
620	ID166-23	N	Vegetación hidrófila	Tabasco	Macuspana	R/a Bitzales	05/03/2015	Stefan Louis Arriaga Weiss
621	ID166-2537	O	Vegetación hidrófila	Tabasco	Macuspana	R/a Bitzales	20/06/2015	Stefan Louis Arriaga Weiss
622	ID166-2538	NO	Vegetación hidrófila	Tabasco	Macuspana	R/a Bitzales	20/06/2015	Stefan Louis Arriaga Weiss
623	ID166-2539	N	Vegetación hidrófila	Tabasco	Macuspana	R/a Bitzales	20/06/2015	Stefan Louis Arriaga Weiss
624	ID167-2541	O	Selva baja perennifolia	Tabasco	Macuspana	R/a Bitzales	20/06/2015	Stefan Louis Arriaga Weiss
625	ID167-2542	N	Selva baja perennifolia	Tabasco	Macuspana	R/a Bitzales	20/06/2015	Stefan Louis Arriaga Weiss
626	ID167-2543	NE	Selva baja perennifolia	Tabasco	Macuspana	R/a Bitzales	20/06/2015	Stefan Louis Arriaga Weiss
627	ID167-35	O	Selva baja perennifolia	Tabasco	Macuspana	R/a Bitzales	05/03/2015	Stefan Louis Arriaga Weiss
628	ID167-36	N	Selva baja perennifolia	Tabasco	Macuspana	R/a Bitzales	05/03/2015	Stefan Louis Arriaga Weiss
629	ID167-37	SE	Selva baja perennifolia	Tabasco	Macuspana	R/a Bitzales	05/03/2015	Stefan Louis Arriaga Weiss
630	ID168-2548	O	Pastizal inducido	Tabasco	Macuspana	Pastal, Carretera Monte Grande - Ciudad Pemex	20/06/2015	Stefan Louis Arriaga Weiss
631	ID168-2549	NO	Pastizal inducido	Tabasco	Macuspana	Pastal, Carretera Monte Grande - Ciudad Pemex	20/06/2015	Stefan Louis Arriaga Weiss
632	ID168-2550	N	Pastizal inducido	Tabasco	Macuspana	Pastal, Carretera Monte Grande - Ciudad Pemex	20/06/2015	Stefan Louis Arriaga Weiss

Dato personal

Dato personal

Anexo 2
Relación de imágenes

No.	Nombre del archivo (No. FOTO)	Orientación	Descripción de la imagen	Estado	Municipio	Localidad	Fecha de toma	Autor de la Imagen
633	ID168-56	E	Pastizal inducido	Tabasco	Macuspana	Pastal, Carretera Monte Grande - Ciudad Pemex	05/03/2015	Stefan Louis Arriaga Weiss
634	ID168-57	SE	Pastizal inducido	Tabasco	Macuspana	Pastal, Carretera Monte Grande - Ciudad Pemex	05/03/2015	Stefan Louis Arriaga Weiss
635	ID168-58	S	Pastizal inducido	Tabasco	Macuspana	Pastal, Carretera Monte Grande - Ciudad Pemex	05/03/2015	Stefan Louis Arriaga Weiss
636	ID17-53	S	Tular-Popal	Tabasco	Centla	Punta El Manglar	28/09/2014	Juan Ramón Hernandez Ugalde
637	ID17-55	NE	Tular-Popal	Tabasco	Centla	Punta El Manglar	28/09/2014	Juan Ramón Hernandez Ugalde
638	ID17-56	SE	Tular-Popal	Tabasco	Centla	Punta El Manglar	28/09/2014	Juan Ramón Hernandez Ugalde
639	ID18-57	N	Pastizal inducido	Tabasco	Centla	Punta El Manglar	28/09/2014	Juan Ramón Hernandez Ugalde
640	ID18-59	S	Pastizal inducido	Tabasco	Centla	Punta El Manglar	28/09/2014	Juan Ramón Hernandez Ugalde
641	ID18-60	W	Pastizal inducido	Tabasco	Centla	Punta El Manglar	28/09/2014	Juan Ramón Hernandez Ugalde
642	ID19-62	NE	Pastizal, carrizal y tular	Tabasco	Centla	Punta El Manglar	28/09/2014	Juan Ramón Hernandez Ugalde
643	ID19-63	E	Pastizal, carrizal y tular	Tabasco	Centla	Punta El Manglar	28/09/2014	Juan Ramón Hernandez Ugalde
644	ID19-64	SE	Pastizal, carrizal y tular	Tabasco	Centla	Punta El Manglar	28/09/2014	Juan Ramón Hernandez Ugalde
645	ID20-65	NE	Tular-Popal	Tabasco	Centla	Punta El Manglar	28/09/2014	Juan Ramón Hernandez Ugalde
646	ID20-66	SE	Tular-Popal	Tabasco	Centla	Punta El Manglar	28/09/2014	Juan Ramón Hernandez Ugalde
647	ID20-67	SW	Tular-Popal	Tabasco	Centla	Punta El Manglar	28/09/2014	Juan Ramón Hernandez Ugalde
648	ID21-69	NE	Tular-Popal	Tabasco	Centla	Tres Brazos (Cocalito)	28/09/2014	Juan Ramón Hernandez Ugalde
649	ID21-70	E	Tular-Popal	Tabasco	Centla	Tres Brazos (Cocalito)	28/09/2014	Juan Ramón Hernandez Ugalde
650	ID21-71	SE	Tular-Popal	Tabasco	Centla	Tres Brazos (Cocalito)	28/09/2014	Juan Ramón Hernandez Ugalde
651	ID22-0107	SW	Vegetación hidrófila	Tabasco	Centla	La Concepción	28/09/2014	Juan Ramón Hernandez Ugalde
652	ID22-105	NE	Vegetación hidrófila	Tabasco	Centla	La Concepción	28/09/2014	Juan Ramón Hernandez Ugalde
653	ID22-106	SE	Vegetación hidrófila	Tabasco	Centla	La Concepción	28/09/2014	Juan Ramón Hernandez Ugalde
654	ID23-109	N	Tular-Popal	Tabasco	Centla	La Concepción	28/09/2014	Juan Ramón Hernandez Ugalde
655	ID23-110	E	Tular-Popal	Tabasco	Centla	La Concepción	28/09/2014	Juan Ramón Hernandez Ugalde
656	ID23-111	S	Tular-Popal	Tabasco	Centla	La Concepción	28/09/2014	Juan Ramón Hernandez Ugalde
657	ID24-113	W	Selva baja perennifolia	Tabasco	Centla	Los Ángeles	28/09/2014	Juan Ramón Hernandez Ugalde
658	ID24-114	N	Selva baja perennifolia	Tabasco	Centla	Los Ángeles	28/09/2014	Juan Ramón Hernandez Ugalde
659	ID24-115	E	Selva baja perennifolia	Tabasco	Centla	Los Ángeles	28/09/2014	Juan Ramón Hernandez Ugalde
660	ID25-117	W	Selva baja perennifolia	Tabasco	Centla	El Escoro	28/09/2014	Juan Ramón Hernandez Ugalde
661	ID25-118	N	Selva baja perennifolia	Tabasco	Centla	El Escoro	28/09/2014	Juan Ramón Hernandez Ugalde
662	ID25-119	E	Selva baja perennifolia	Tabasco	Centla	El Escoro	28/09/2014	Juan Ramón Hernandez Ugalde
663	ID26-85	W	Selva baja perennifolia	Tabasco	Centla	Nuevo Centla Boquerón	28/09/2014	Stefan Louis Arriaga Weiss
664	ID26-87	E	Selva baja perennifolia	Tabasco	Centla	Nuevo Centla Boquerón	28/09/2014	Stefan Louis Arriaga Weiss
665	ID26-88	SE	Selva baja perennifolia	Tabasco	Centla	Nuevo Centla Boquerón	28/09/2014	Stefan Louis Arriaga Weiss
666	ID27-89	N	Tular-Popal	Tabasco	Centla	Nuevo Centla Boquerón	28/09/2014	Stefan Louis Arriaga Weiss
667	ID27-90	SW	Tular-Popal	Tabasco	Centla	Nuevo Centla Boquerón	28/09/2014	Stefan Louis Arriaga Weiss
668	ID27-91	S	Tular-Popal	Tabasco	Centla	Nuevo Centla Boquerón	28/09/2014	Stefan Louis Arriaga Weiss
669	ID28-93	S	Tular-Popal	Tabasco	Centla	Nuevo Centla Boquerón	28/09/2014	Stefan Louis Arriaga Weiss
670	ID28-94	SW	Tular-Popal	Tabasco	Centla	Nuevo Centla Boquerón	28/09/2014	Stefan Louis Arriaga Weiss
671	ID28-95	NE	Tular-Popal	Tabasco	Centla	Nuevo Centla Boquerón	28/09/2014	Stefan Louis Arriaga Weiss
672	ID29-100	NW	Tular-Carrizal	Tabasco	Centla	Nuevo Centla Boquerón	28/09/2014	Stefan Louis Arriaga Weiss
673	ID29-97	NE	Tular-Carrizal	Tabasco	Centla	Nuevo Centla Boquerón	28/09/2014	Stefan Louis Arriaga Weiss

Dato personal

Dato personal

Anexo 2
Relación de imágenes

No.	Nombre del archivo (No. FOTO)	Orientación	Descripción de la imagen	Estado	Municipio	Localidad	Fecha de toma	Autor de la Imagen
674	ID29-98	SE	Tular-Carrizal	Tabasco	Centla	Nuevo Centla Boquerón	28/09/2014	Stefan Louis Arriaga Weiss
675	ID30-121	N	Tular, Popal, Tasistal	Tabasco	Centla	El Faisán	29/09/2014	Stefan Louis Arriaga Weiss
676	ID30-122	E	Tular, Popal, Tasistal	Tabasco	Centla	El Faisán	29/09/2014	Stefan Louis Arriaga Weiss
677	ID30-123	S	Tular, Popal, Tasistal	Tabasco	Centla	El Faisán	29/09/2014	Stefan Louis Arriaga Weiss
678	ID31-125	N	Tular-Popal	Tabasco	Centla	El Faisán	29/09/2014	Stefan Louis Arriaga Weiss
679	ID31-126	E	Tular-Popal	Tabasco	Centla	El Faisán	29/09/2014	Stefan Louis Arriaga Weiss
680	ID31-127	S	Tular-Popal	Tabasco	Centla	El Faisán	29/09/2014	Stefan Louis Arriaga Weiss
681	ID32-129	N	Tular-Carrizal	Tabasco	Centla	El Faisán	29/09/2014	Stefan Louis Arriaga Weiss
682	ID32-130	E	Tular-Carrizal	Tabasco	Centla	El Faisán	29/09/2014	Stefan Louis Arriaga Weiss
683	ID32-131	S	Tular-Carrizal	Tabasco	Centla	El Faisán	29/09/2014	Stefan Louis Arriaga Weiss
684	ID32-212	N	Pastizal inducido	Tabasco	Jonuta	Carretera Frontera-jonuta	06/03/2015	Stefan Louis Arriaga Weiss
685	ID33-133	N	Tular-Carrizal	Tabasco	Centla	El Faisán	29/09/2014	Stefan Louis Arriaga Weiss
686	ID33-134	E	Tular-Carrizal	Tabasco	Centla	El Faisán	29/09/2014	Stefan Louis Arriaga Weiss
687	ID33-135	S	Tular-Carrizal	Tabasco	Centla	El Faisán	29/09/2014	Stefan Louis Arriaga Weiss
688	ID34-137	N	Tular-Carrizal	Tabasco	Centla	El Faisán	29/09/2014	Stefan Louis Arriaga Weiss
689	ID34-138	E	Tular-Carrizal	Tabasco	Centla	El Faisán	29/09/2014	Stefan Louis Arriaga Weiss
690	ID34-139	S	Tular-Carrizal	Tabasco	Centla	El Faisán	29/09/2014	Stefan Louis Arriaga Weiss
691	ID35-141	N	Tular-Carrizal	Tabasco	Centla	El Faisán	29/09/2014	Stefan Louis Arriaga Weiss
692	ID35-142	E	Tular-Carrizal	Tabasco	Centla	El Faisán	29/09/2014	Stefan Louis Arriaga Weiss
693	ID35-142	S	Tular-Carrizal	Tabasco	Centla	El Faisán	29/09/2014	Stefan Louis Arriaga Weiss
694	ID36-145	N	Carrizal	Tabasco	Centla	El Faisán	29/09/2014	Stefan Louis Arriaga Weiss
695	ID36-146	E	Carrizal	Tabasco	Centla	El Faisán	29/09/2014	Stefan Louis Arriaga Weiss
696	ID36-147	S	Carrizal	Tabasco	Centla	El Faisán	29/09/2014	Stefan Louis Arriaga Weiss
697	ID37-149	N	carrizal y palmar inducido	Tabasco	Centla	El Faisán	29/09/2014	Stefan Louis Arriaga Weiss
698	ID37-150	E	carrizal y palmar inducido	Tabasco	Centla	El Faisán	29/09/2014	Stefan Louis Arriaga Weiss
699	ID37-151	S	carrizal y palmar inducido	Tabasco	Centla	El Faisán	29/09/2014	Stefan Louis Arriaga Weiss
700	ID38-155	N	Palmar inducido	Tabasco	Centla	El Faisán	29/09/2014	Stefan Louis Arriaga Weiss
701	ID38-156	E	Palmar inducido	Tabasco	Centla	El Faisán	29/09/2014	Stefan Louis Arriaga Weiss
702	ID38-157	S	Palmar inducido	Tabasco	Centla	El Faisán	29/09/2014	Stefan Louis Arriaga Weiss
703	ID39-73	E	Vegetación de dunas costeras, Palmar inducido	Tabasco	Centla	Nuevo Centla Boquerón	29/09/2014	Stefan Louis Arriaga Weiss
704	ID39-74	S	Vegetación de dunas costeras, Palmar inducido	Tabasco	Centla	Nuevo Centla Boquerón	29/09/2014	Stefan Louis Arriaga Weiss
705	ID39-75	W	Vegetación de dunas costeras, Palmar inducido	Tabasco	Centla	Nuevo Centla Boquerón	29/09/2014	Stefan Louis Arriaga Weiss
706	ID40-78	S	Vegetación de dunas costeras, Palmar inducido	Tabasco	Centla	Nuevo Centla Boquerón	30/09/2014	Stefan Louis Arriaga Weiss
707	ID40-79	W	Vegetación de dunas costeras, Palmar inducido	Tabasco	Centla	Nuevo Centla Boquerón	30/09/2014	Stefan Louis Arriaga Weiss
708	ID40-80	N	Vegetación de dunas costeras, Palmar inducido	Tabasco	Centla	Nuevo Centla Boquerón	30/09/2014	Stefan Louis Arriaga Weiss
709	ID41-81	E	Selva baja perennifolia	Tabasco	Centla	Nuevo Centla Boquerón	30/09/2014	Stefan Louis Arriaga Weiss
710	ID41-83	N	Selva baja perennifolia	Tabasco	Centla	Nuevo Centla Boquerón	30/09/2014	Stefan Louis Arriaga Weiss
711	ID41-84	S	Selva baja perennifolia	Tabasco	Centla	Nuevo Centla Boquerón	30/09/2014	Stefan Louis Arriaga Weiss
712	ID42-101	N	Manglar	Tabasco	Centla	Nuevo Centla Boquerón	30/09/2014	Stefan Louis Arriaga Weiss

Dato personal

Dato personal

Anexo 2
Relación de imágenes

No.	Nombre del archivo (No. FOTO)	Orientación	Descripción de la imagen	Estado	Municipio	Localidad	Fecha de toma	Autor de la Imagen
713	ID42-102	NE	Manglar	Tabasco	Centla	Nuevo Centla Boquerón	30/09/2014	Stefan Louis Arriaga Weiss
714	ID42-103	S	Manglar	Tabasco	Centla	Nuevo Centla Boquerón	30/09/2014	Stefan Louis Arriaga Weiss
715	ID43-110	NW	Manglar	Tabasco	Centla	Nuevo Centla Boquerón	30/09/2014	Stefan Louis Arriaga Weiss
716	ID43-111	NE	Manglar	Tabasco	Centla	Nuevo Centla Boquerón	30/09/2014	Stefan Louis Arriaga Weiss
717	ID43-112	SE	Manglar	Tabasco	Centla	Nuevo Centla Boquerón	30/09/2014	Stefan Louis Arriaga Weiss
718	ID44-126	SE	Manglar	Tabasco	Centla	Nuevo Centla Boquerón	30/09/2014	Stefan Louis Arriaga Weiss
719	ID44-127	W	Manglar	Tabasco	Centla	Nuevo Centla Boquerón	30/09/2014	Stefan Louis Arriaga Weiss
720	ID44-129	NE	Manglar	Tabasco	Centla	Nuevo Centla Boquerón	30/09/2014	Stefan Louis Arriaga Weiss
721	ID45-138	N	Manglar	Tabasco	Centla	Nuevo Centla Boquerón	30/09/2014	Stefan Louis Arriaga Weiss
722	ID45-140	SW	Manglar	Tabasco	Centla	Nuevo Centla Boquerón	30/09/2014	Stefan Louis Arriaga Weiss
723	ID45-141	W	Manglar	Tabasco	Centla	Nuevo Centla Boquerón	30/09/2014	Stefan Louis Arriaga Weiss
724	ID46-252	S	Pastizal inducido	Campeche	Palizada	San Francisco	01/04/2015	Juan Ramón Hernandez Ugalde
725	ID46-253	SO	Pastizal inducido	Campeche	Palizada	San Francisco	01/04/2015	Juan Ramón Hernandez Ugalde
726	ID46-254	O	Pastizal inducido	Campeche	Palizada	San Francisco	01/04/2015	Juan Ramón Hernandez Ugalde
727	ID47-2568	E	Pastizal natural	Campeche	Palizada	Nueva Margarita (Río Palizada)	21/06/2015	Juan Ramón Hernandez Ugalde
728	ID47-2569	SE	Pastizal natural	Campeche	Palizada	Nueva Margarita (Río Palizada)	21/06/2015	Juan Ramón Hernandez Ugalde
729	ID47-2570	O	Pastizal natural	Campeche	Palizada	Nueva Margarita (Río Palizada)	21/06/2015	Juan Ramón Hernandez Ugalde
730	ID48-2572	E	Tular-Vegetación hidrófila	Campeche	Palizada	Nueva Margarita (Río Palizada)	21/06/2015	Juan Ramón Hernandez Ugalde
731	ID48-2573	SE	Tular-Vegetación hidrófila	Campeche	Palizada	Nueva Margarita (Río Palizada)	21/06/2015	Juan Ramón Hernandez Ugalde
732	ID48-2574	SO	Tular-Vegetación hidrófila	Campeche	Palizada	Nueva Margarita (Río Palizada)	21/06/2015	Juan Ramón Hernandez Ugalde
733	ID49-2576	S	Tular-Vegetación hidrófila	Campeche	Palizada	Nueva Margarita (Río Palizada)	21/06/2015	Juan Ramón Hernandez Ugalde
734	ID49-2577	O	Tular-Vegetación hidrófila	Campeche	Palizada	Nueva Margarita (Río Palizada)	21/06/2015	Juan Ramón Hernandez Ugalde
735	ID49-2578	N	Tular-Vegetación hidrófila	Campeche	Palizada	Nueva Margarita (Río Palizada)	21/06/2015	Juan Ramón Hernandez Ugalde
736	ID50-2580	E	Pastizal natural	Campeche	Palizada	Nueva Margarita (Río Palizada)	21/06/2015	Juan Ramón Hernandez Ugalde
737	ID50-2581	S	Pastizal natural	Campeche	Palizada	Nueva Margarita (Río Palizada)	21/06/2015	Juan Ramón Hernandez Ugalde
738	ID50-2583	SO	Pastizal natural	Campeche	Palizada	Nueva Margarita (Río Palizada)	21/06/2015	Juan Ramón Hernandez Ugalde
739	ID51-2585	NE	Matorral espinoso inundable	Campeche	Palizada	Nueva Margarita (Río Palizada)	21/06/2015	Juan Ramón Hernandez Ugalde
740	ID51-2586	E	Matorral espinoso inundable	Campeche	Palizada	Nueva Margarita (Río Palizada)	21/06/2015	Juan Ramón Hernandez Ugalde
741	ID51-2587	SE	Matorral espinoso inundable	Campeche	Palizada	Nueva Margarita (Río Palizada)	21/06/2015	Juan Ramón Hernandez Ugalde
742	ID52-2589	SE	Selva baja perennifolia	Campeche	Palizada	Nueva Margarita (Río Palizada)	21/06/2015	Juan Ramón Hernandez Ugalde
743	ID52-2590	S	Selva baja perennifolia	Campeche	Palizada	Nueva Margarita (Río Palizada)	21/06/2015	Juan Ramón Hernandez Ugalde

Dato personal

Dato personal

Anexo 2
Relación de imágenes

No.	Nombre del archivo (No. FOTO)	Orientación	Descripción de la imagen	Estado	Municipio	Localidad	Fecha de toma	Autor de la Imagen
744	ID52-2591	SO	Selva baja perennifolia	Campeche	Palizada	Nueva Margarita (Río Palizada)	21/06/2015	Juan Ramón Hernandez Ugalde
745	ID53-2593	E	Selva baja perennifolia	Campeche	Palizada	Nueva Margarita (Río Palizada)	21/06/2015	Juan Ramón Hernandez Ugalde
746	ID53-2594	S	Selva baja perennifolia	Campeche	Palizada	Nueva Margarita (Río Palizada)	21/06/2015	Juan Ramón Hernandez Ugalde
747	ID53-2595	O	Selva baja perennifolia	Campeche	Palizada	Nueva Margarita (Río Palizada)	21/06/2015	Juan Ramón Hernandez Ugalde
748	ID54-2600	SO	Pastizal inducido-Tular	Campeche	Palizada	Nueva Margarita (Río Palizada)	21/06/2015	Juan Ramón Hernandez Ugalde
749	ID54-2601	NO	Pastizal inducido-Tular	Campeche	Palizada	Nueva Margarita (Río Palizada)	21/06/2015	Juan Ramón Hernandez Ugalde
750	ID54-2602	NE	Pastizal inducido-Tular	Campeche	Palizada	Nueva Margarita (Río Palizada)	21/06/2015	Juan Ramón Hernandez Ugalde
751	ID55-2604	NO	Tular, Popal, carrizal	Campeche	Palizada	Nueva Margarita (Río Palizada)	21/06/2015	Juan Ramón Hernandez Ugalde
752	ID55-2605	NE	Tular, Popal, carrizal	Campeche	Palizada	Nueva Margarita (Río Palizada)	21/06/2015	Juan Ramón Hernandez Ugalde
753	ID55-2606	SE	Tular, Popal, carrizal	Campeche	Palizada	Nueva Margarita (Río Palizada)	21/06/2015	Juan Ramón Hernandez Ugalde
754	ID56-057	NE	Manglar	Campeche	Carmen	Franco (Laguna la Maravilla)	20/10/2014	Stefan Louis Arriaga Weiss
755	ID56-058	E	Manglar	Campeche	Carmen	Franco (Laguna la Maravilla)	20/10/2014	Stefan Louis Arriaga Weiss
756	ID56-059	S	Manglar	Campeche	Carmen	Franco (Laguna la Maravilla)	20/10/2014	Stefan Louis Arriaga Weiss
757	ID57-060	SW	Manglar	Campeche	Carmen	Franco (Laguna la Maravilla)	20/10/2014	Stefan Louis Arriaga Weiss
758	ID57-061	NW	Manglar	Campeche	Carmen	Franco (Laguna la Maravilla)	20/10/2014	Stefan Louis Arriaga Weiss
759	ID57-062	NE	Manglar	Campeche	Carmen	Franco (Laguna la Maravilla)	20/10/2014	Stefan Louis Arriaga Weiss
760	ID58-064	SE	Manglar, Tular	Campeche	Carmen	Franco (Laguna la Maravilla)	20/10/2014	Stefan Louis Arriaga Weiss
761	ID58-065	NE	Manglar, Tular	Campeche	Carmen	Franco (Laguna la Maravilla)	20/10/2014	Stefan Louis Arriaga Weiss
762	ID58-066	NW	Manglar, Tular	Campeche	Carmen	Franco (Laguna la Maravilla)	20/10/2014	Stefan Louis Arriaga Weiss
763	ID59-076	NE	Manglar	Campeche	Carmen	Franco (Laguna la Maravilla)	20/10/2014	Stefan Louis Arriaga Weiss
764	ID59-077	SE	Manglar	Campeche	Carmen	Franco (Laguna la Maravilla)	20/10/2014	Stefan Louis Arriaga Weiss
765	ID59-078	SW	Manglar	Campeche	Carmen	Franco (Laguna la Maravilla)	20/10/2014	Stefan Louis Arriaga Weiss
766	ID60-080	N	Manglar, Tular, Tasistal	Campeche	Carmen	Franco (Laguna la Maravilla)	20/10/2014	Stefan Louis Arriaga Weiss
767	ID60-081	E	Manglar, Tular, Tasistal	Campeche	Carmen	Franco (Laguna la Maravilla)	20/10/2014	Stefan Louis Arriaga Weiss
768	ID60-082	S	Manglar, Tular, Tasistal	Campeche	Carmen	Franco (Laguna la Maravilla)	20/10/2014	Stefan Louis Arriaga Weiss

Dato personal

Dato personal

Anexo 2
Relación de imágenes

No.	Nombre del archivo (No. FOTO)	Orientación	Descripción de la imagen	Estado	Municipio	Localidad	Fecha de toma	Autor de la Imagen
769	ID6-1	NO	Humedales herbáceos, Pastizal inundable	Tabasco	Centla	Los Idolos	19/05/2015	Juan Ramón Hernandez Ugalde
770	ID61-121	SE	Pastizal inducido, Tintal, Maculi	Tabasco	Jonuta	Monte Grande	06/03/2015	Stefan Louis Arriaga Weiss
771	ID61-122	S	Pastizal inducido, Tintal, Maculi	Tabasco	Jonuta	Monte Grande	06/03/2015	Stefan Louis Arriaga Weiss
772	ID61-123	SO	Pastizal inducido, Tintal, Maculi	Tabasco	Jonuta	Monte Grande	06/03/2015	Stefan Louis Arriaga Weiss
773	ID6-2	N	Humedales herbáceos, Pastizal inundable	Tabasco	Centla	Los Idolos	19/05/2015	Juan Ramón Hernandez Ugalde
774	ID62-125	SE	Pastizal inducido, Tintal	Tabasco	Jonuta	Monte Grande	06/03/2015	Stefan Louis Arriaga Weiss
775	ID62-126	S	Pastizal inducido, Tintal	Tabasco	Jonuta	Monte Grande	06/03/2015	Stefan Louis Arriaga Weiss
776	ID62-128	N	Pastizal inducido, Tintal	Tabasco	Jonuta	Monte Grande	06/03/2015	Stefan Louis Arriaga Weiss
777	ID6-3	NE	Humedales herbáceos, Pastizal inundable	Tabasco	Centla	Los Idolos	19/05/2015	Juan Ramón Hernandez Ugalde
778	ID63-130	SE	Pastizal inducido, Tintal, Maculi y guacimo	Tabasco	Jonuta	Monte Grande	06/03/2015	Stefan Louis Arriaga Weiss
779	ID63-131	S	Pastizal inducido, Tintal, Maculi y guacimo	Tabasco	Jonuta	Monte Grande	06/03/2015	Stefan Louis Arriaga Weiss
780	ID63-133	O	Pastizal inducido, Tintal, Maculi y guacimo	Tabasco	Jonuta	Monte Grande	06/03/2015	Stefan Louis Arriaga Weiss
781	ID64-134	S	Pastizal inducido, jicaro	Tabasco	Jonuta	Monte Grande	06/03/2015	Stefan Louis Arriaga Weiss
782	ID64-135	SO	Pastizal inducido, jicaro	Tabasco	Jonuta	Monte Grande	06/03/2015	Stefan Louis Arriaga Weiss
783	ID64-136	NE	Pastizal inducido, jicaro	Tabasco	Jonuta	Monte Grande	06/03/2015	Stefan Louis Arriaga Weiss
784	ID65-170	E	Pastizal inducido, jicaro	Tabasco	Jonuta	Monte Grande	06/03/2015	Stefan Louis Arriaga Weiss
785	ID65-172	NE	Pastizal inducido, jicaro	Tabasco	Jonuta	Monte Grande	06/03/2015	Stefan Louis Arriaga Weiss
786	ID65-173	O	Pastizal inducido, jicaro	Tabasco	Jonuta	Monte Grande	06/03/2015	Stefan Louis Arriaga Weiss
787	ID66-185	SE	Pastizal inducido	Tabasco	Jonuta	Monte Grande	06/03/2015	Stefan Louis Arriaga Weiss
788	ID66-186	S	Pastizal inducido	Tabasco	Jonuta	Monte Grande	06/03/2015	Stefan Louis Arriaga Weiss
789	ID66-189	NO	Pastizal inducido	Tabasco	Jonuta	Monte Grande	06/03/2015	Stefan Louis Arriaga Weiss
790	ID67-2660	SE	Selva mediana perennifolia	Campeche	Carmen	Selva la Montaña	22/06/2015	Juan Ramón Hernandez Ugalde
791	ID67-2661	SO	Selva mediana perennifolia	Campeche	Carmen	Selva la Montaña	22/06/2015	Juan Ramón Hernandez Ugalde
792	ID67-2662	O	Selva mediana perennifolia	Campeche	Carmen	Selva la Montaña	22/06/2015	Juan Ramón Hernandez Ugalde
793	ID68-2664	O	Selva baja perennifolia	Campeche	Carmen	Selva la Montaña	22/06/2015	Juan Ramón Hernandez Ugalde
794	ID68-2665	N	Selva baja perennifolia	Campeche	Carmen	Selva la Montaña	22/06/2015	Juan Ramón Hernandez Ugalde
795	ID68-2666	E	Selva baja perennifolia	Campeche	Carmen	Selva la Montaña	22/06/2015	Juan Ramón Hernandez Ugalde
796	ID69-2677	NE	Tular, Popal	Campeche	Carmen	Selva la Montaña	22/06/2015	Juan Ramón Hernandez Ugalde
797	ID69-2678	SE	Tular, Popal	Campeche	Carmen	Selva la Montaña	22/06/2015	Juan Ramón Hernandez Ugalde
798	ID69-2679	SO	Tular, Popal	Campeche	Carmen	Selva la Montaña	22/06/2015	Juan Ramón Hernandez Ugalde
799	ID70-2612	SE	Selva baja inundable	Campeche	Carmen	Heras	16/11/2014	Juan Ramón Hernandez Ugalde
800	ID70-2613	SW	Selva baja inundable	Campeche	Carmen	Heras	16/11/2014	Juan Ramón Hernandez Ugalde
801	ID70-2615	NW	Selva baja inundable	Campeche	Carmen	Heras	16/11/2014	Juan Ramón Hernandez Ugalde
802	ID71-2641	NE	Selva mediana perennifolia	Campeche	Carmen	Conquista Campesina	16/11/2014	Juan Ramón Hernandez Ugalde
803	ID71-2642	SE	Selva mediana perennifolia	Campeche	Carmen	Conquista Campesina	16/11/2014	Juan Ramón Hernandez Ugalde
804	ID71-2643	SW	Selva mediana perennifolia	Campeche	Carmen	Conquista Campesina	16/11/2014	Juan Ramón Hernandez Ugalde
805	ID72-2632	W	Selva baja perennifolia	Campeche	Carmen	Conquista Campesina	16/11/2014	Juan Ramón Hernandez Ugalde
806	ID72-2633	S	Selva baja perennifolia	Campeche	Carmen	Conquista Campesina	16/11/2014	Juan Ramón Hernandez Ugalde
807	ID72-2634	E	Selva baja perennifolia	Campeche	Carmen	Conquista Campesina	16/11/2014	Juan Ramón Hernandez Ugalde

Dato personal

Dato personal

Anexo 2
Relación de imágenes

No.	Nombre del archivo (No. FOTO)	Orientación	Descripción de la imagen	Estado	Municipio	Localidad	Fecha de toma	Autor de la Imagen
808	ID73-68	NO	Matorral espinoso inundable	Campeche	Carmen	Isla Aguada	02/04/2015	Juan Ramón Hernandez Ugalde
809	ID73-69	NE	Matorral espinoso inundable	Campeche	Carmen	Isla Aguada	02/04/2015	Juan Ramón Hernandez Ugalde
810	ID73-70	SO	Matorral espinoso inundable	Campeche	Carmen	Isla Aguada	02/04/2015	Juan Ramón Hernandez Ugalde
811	ID74-1	N	Manglar	Campeche	Carmen	Isla Aguada	02/04/2015	Juan Ramón Hernandez Ugalde
812	ID74-2	E	Manglar	Campeche	Carmen	Isla Aguada	02/04/2015	Juan Ramón Hernandez Ugalde
813	ID74-3	S	Manglar	Campeche	Carmen	Isla Aguada	02/04/2015	Juan Ramón Hernandez Ugalde
814	ID7-5	S	Humedales herbáceos, Pastizal inducido, asociado a vegetación a orilla de carretera y arboles de tinto	Tabasco	Centla	Los Idolos	19/05/2015	Juan Ramón Hernandez Ugalde
815	ID75-32	SE	Vegetación de dunas costeras, Palmar inducido	Campeche	Carmen	Isla Aguada	02/04/2015	Juan Ramón Hernandez Ugalde
816	ID75-33	N	Vegetación de dunas costeras, Palmar inducido	Campeche	Carmen	Isla Aguada	02/04/2015	Juan Ramón Hernandez Ugalde
817	ID75-35	S	Vegetación de dunas costeras, Palmar inducido	Campeche	Carmen	Isla Aguada	02/04/2015	Juan Ramón Hernandez Ugalde
818	ID7-6	SO	Humedales herbáceos, Pastizal inducido, asociado a vegetación a orilla de carretera y arboles de tinto	Tabasco	Centla	Los Idolos	19/05/2015	Juan Ramón Hernandez Ugalde
819	ID76-36	O	Manglar	Campeche	Carmen	Isla Aguada	02/04/2015	Juan Ramón Hernandez Ugalde
820	ID76-37	N	Manglar	Campeche	Carmen	Isla Aguada	02/04/2015	Juan Ramón Hernandez Ugalde
821	ID76-38	E	Manglar	Campeche	Carmen	Isla Aguada	02/04/2015	Juan Ramón Hernandez Ugalde
822	ID7-7	O	Humedales herbáceos, Pastizal inducido, asociado a vegetación a orilla de carretera y arboles de tinto	Tabasco	Centla	Los Idolos	19/05/2015	Juan Ramón Hernandez Ugalde
823	ID77-45	SE	Manglar	Campeche	Carmen	Isla Aguada	02/04/2015	Juan Ramón Hernandez Ugalde
824	ID77-46	S	Manglar	Campeche	Carmen	Isla Aguada	02/04/2015	Juan Ramón Hernandez Ugalde
825	ID77-47	SO	Manglar	Campeche	Carmen	Isla Aguada	02/04/2015	Juan Ramón Hernandez Ugalde
826	ID78-0148	NW	Matorral espinoso inundable	Campeche	Carmen	Rancho Paila Sabancuy	29/11/2014	Stefan Louis Arriaga Weiss
827	ID78-0149	NE	Matorral espinoso inundable	Campeche	Carmen	Rancho Paila Sabancuy	29/11/2014	Stefan Louis Arriaga Weiss
828	ID78-0150	E	Matorral espinoso inundable	Campeche	Carmen	Rancho Paila Sabancuy	29/11/2014	Stefan Louis Arriaga Weiss
829	ID79-0153	N	Manglar, Pastizal natural	Campeche	Carmen	Rancho Paila Sabancuy	29/11/2014	Stefan Louis Arriaga Weiss
830	ID79-0154	W	Manglar, Pastizal natural	Campeche	Carmen	Rancho Paila Sabancuy	29/11/2014	Stefan Louis Arriaga Weiss
831	ID79-0155	SE	Manglar, Pastizal natural	Campeche	Carmen	Rancho Paila Sabancuy	29/11/2014	Stefan Louis Arriaga Weiss
832	ID80-0169	N	Manglar, Pastizal natural	Campeche	Carmen	Rancho Paila Sabancuy	29/11/2014	Stefan Louis Arriaga Weiss
833	ID80-0170	W	Manglar, Pastizal natural	Campeche	Carmen	Rancho Paila Sabancuy	29/11/2014	Stefan Louis Arriaga Weiss
834	ID80-0171	S	Manglar, Pastizal natural	Campeche	Carmen	Rancho Paila Sabancuy	29/11/2014	Stefan Louis Arriaga Weiss
835	ID8-10	NO	Humedales herbáceos, Pastizal inducido, asociado a arboles de tinto	Tabasco	Centla	Los Idolos	19/05/2015	Juan Ramón Hernandez Ugalde
836	ID81-0188	E	Pastizal inducido	Campeche	Carmen	Rancho Paila Sabancuy	29/11/2014	Stefan Louis Arriaga Weiss
837	ID81-0189	N	Pastizal inducido	Campeche	Carmen	Rancho Paila Sabancuy	29/11/2014	Stefan Louis Arriaga Weiss
838	ID81-0190	SW	Pastizal inducido	Campeche	Carmen	Rancho Paila Sabancuy	29/11/2014	Stefan Louis Arriaga Weiss

Dato personal



Anexo 2
Relación de imágenes

No.	Nombre del archivo (No. FOTO)	Orientación	Descripción de la imagen	Estado	Municipio	Localidad	Fecha de toma	Autor de la Imagen
839	ID8-11	NE	Humedales herbáceos, Pastizal inducido, asociado a arboles de tinto	Tabasco	Centla	Los Idolos	19/05/2015	Juan Ramón Hernandez Ugalde
840	ID82-0191	NE	Pastizal inducido	Campeche	Carmen	Balam Carretera Sabancuy-Calax	29/11/2014	Stefan Louis Arriaga Weiss
841	ID82-0192	E	Pastizal inducido	Campeche	Carmen	Balam Carretera Sabancuy-Calax	29/11/2014	Stefan Louis Arriaga Weiss
842	ID82-0193	SE	Pastizal inducido	Campeche	Carmen	Balam Carretera Sabancuy-Calax	29/11/2014	Stefan Louis Arriaga Weiss
843	ID83-0198	E	Matorral espinoso inundable	Campeche	Carmen	Calax a 18 km de Sabancuy	29/11/2014	Stefan Louis Arriaga Weiss
844	ID83-0199	N	Matorral espinoso inundable	Campeche	Carmen	Calax a 18 km de Sabancuy	29/11/2014	Stefan Louis Arriaga Weiss
845	ID83-0200	W	Matorral espinoso inundable	Campeche	Carmen	Calax a 18 km de Sabancuy	29/11/2014	Stefan Louis Arriaga Weiss
846	ID84-0201	N	Matorral inerme inundable	Campeche	Carmen	Calax a 18 km de Sabancuy	29/11/2014	Stefan Louis Arriaga Weiss
847	ID84-0202	E	Matorral inerme inundable	Campeche	Carmen	Calax a 18 km de Sabancuy	29/11/2014	Stefan Louis Arriaga Weiss
848	ID84-0203	S	Matorral inerme inundable	Campeche	Carmen	Calax a 18 km de Sabancuy	29/11/2014	Stefan Louis Arriaga Weiss
849	ID85-0205	SE	Matorral espinoso inundable	Campeche	Carmen	Calax a 18 km de Sabancuy	29/11/2014	Stefan Louis Arriaga Weiss
850	ID85-0206	NE	Matorral espinoso inundable	Campeche	Carmen	Calax a 18 km de Sabancuy	29/11/2014	Stefan Louis Arriaga Weiss
851	ID85-0208	SW	Matorral espinoso inundable	Campeche	Carmen	Calax a 18 km de Sabancuy	29/11/2014	Stefan Louis Arriaga Weiss
852	ID86-0213	S	Pastizal natural	Campeche	Carmen	Calax a 18 km de Sabancuy	29/11/2014	Stefan Louis Arriaga Weiss
853	ID86-0214	W	Pastizal natural	Campeche	Carmen	Calax a 18 km de Sabancuy	29/11/2014	Stefan Louis Arriaga Weiss
854	ID86-0215	N	Pastizal natural	Campeche	Carmen	Calax a 18 km de Sabancuy	29/11/2014	Stefan Louis Arriaga Weiss
855	ID87-01	SW	Pastizal natural, Tular	Campeche	Carmen	Calax a 18 km de Sabancuy	30/11/2014	Stefan Louis Arriaga Weiss
856	ID87-02	NW	Pastizal natural, Tular	Campeche	Carmen	Calax a 18 km de Sabancuy	30/11/2014	Stefan Louis Arriaga Weiss
857	ID87-03	NE	Pastizal natural, Tular	Campeche	Carmen	Calax a 18 km de Sabancuy	30/11/2014	Stefan Louis Arriaga Weiss
858	ID88-06	W	Matorral inerme inundable	Campeche	Carmen	Calax a 18 km de Sabancuy	30/11/2014	Stefan Louis Arriaga Weiss
859	ID88-07	N	Matorral inerme inundable	Campeche	Carmen	Calax a 18 km de Sabancuy	30/11/2014	Stefan Louis Arriaga Weiss
860	ID88-08	E	Matorral inerme inundable	Campeche	Carmen	Calax a 18 km de Sabancuy	30/11/2014	Stefan Louis Arriaga Weiss
861	ID8-9	SO	Humedales herbáceos, Pastizal inducido, asociado a arboles de tinto	Tabasco	Centla	Los Idolos	19/05/2015	Juan Ramón Hernandez Ugalde
862	ID89-018	W	Selva baja perennifolia	Campeche	Carmen	Calax a 18 km de Sabancuy	30/11/2014	Stefan Louis Arriaga Weiss

Dato personal

Dato personal

Anexo 2
Relación de imágenes

No.	Nombre del archivo (No. FOTO)	Orientación	Descripción de la imagen	Estado	Municipio	Localidad	Fecha de toma	Autor de la Imagen
863	ID89-019	NE	Selva baja perennifolia	Campeche	Carmen	Calax a 18 km de Sabancuy	30/11/2014	Stefan Louis Arriaga Weiss
864	ID89-020	E	Selva baja perennifolia	Campeche	Carmen	Calax a 18 km de Sabancuy	30/11/2014	Stefan Louis Arriaga Weiss
865	ID90-022	SE	Tular, Palmar natural	Campeche	Carmen	Calax a 18 km de Sabancuy	30/11/2014	Stefan Louis Arriaga Weiss
866	ID90-023	NE	Tular, Palmar natural	Campeche	Carmen	Calax a 18 km de Sabancuy	30/11/2014	Stefan Louis Arriaga Weiss
867	ID90-024	NW	Tular, Palmar natural	Campeche	Carmen	Calax a 18 km de Sabancuy	30/11/2014	Stefan Louis Arriaga Weiss
868	ID91-101	NE	Pastizal inducido	Campeche	Carmen	Heras	14/12/2014	Juan Ramón Hernandez Ugalde
869	ID91-102	NW	Pastizal inducido	Campeche	Carmen	Heras	14/12/2014	Juan Ramón Hernandez Ugalde
870	ID91-103	S	Pastizal inducido	Campeche	Carmen	Heras	14/12/2014	Juan Ramón Hernandez Ugalde
871	ID91-2620	NE	Pastizal inducido	Campeche	Carmen	Heras	22/06/2015	Juan Ramón Hernandez Ugalde
872	ID91-2621	NO	Pastizal inducido	Campeche	Carmen	Heras	22/06/2015	Juan Ramón Hernandez Ugalde
873	ID91-2622	S	Pastizal inducido	Campeche	Carmen	Heras	22/06/2015	Juan Ramón Hernandez Ugalde
874	ID9-13	SO	Pastizal inducido	Tabasco	Centla	Los Idolos	19/05/2015	Juan Ramón Hernandez Ugalde
875	ID9-14	NO	Pastizal inducido	Tabasco	Centla	Los Idolos	19/05/2015	Juan Ramón Hernandez Ugalde
876	ID9-15	N	Pastizal inducido	Tabasco	Centla	Los Idolos	19/05/2015	Juan Ramón Hernandez Ugalde
877	ID92-292	NO	Pastizal inducido	Tabasco	Centla	La Victoria	01/04/2015	Juan Ramón Hernandez Ugalde
878	ID92-293	N	Pastizal inducido	Tabasco	Centla	La Victoria	01/04/2015	Juan Ramón Hernandez Ugalde
879	ID92-294	O	Pastizal inducido	Tabasco	Centla	La Victoria	01/04/2015	Juan Ramón Hernandez Ugalde
880	ID93-314	O	Palmar inducido, Pastizal inducido	Tabasco	Centla	La Victoria	01/04/2015	Juan Ramón Hernandez Ugalde
881	ID93-315	NO	Palmar inducido, Pastizal inducido	Tabasco	Centla	La Victoria	01/04/2015	Juan Ramón Hernandez Ugalde
882	ID93-316	NE	Palmar inducido, Pastizal inducido	Tabasco	Centla	La Victoria	01/04/2015	Juan Ramón Hernandez Ugalde
883	ID94-318	NE	Manglar	Tabasco	Centla	La Victoria	01/04/2015	Juan Ramón Hernandez Ugalde
884	ID94-319	NO	Manglar	Tabasco	Centla	La Victoria	01/04/2015	Juan Ramón Hernandez Ugalde
885	ID94-320	SO	Manglar	Tabasco	Centla	La Victoria	01/04/2015	Juan Ramón Hernandez Ugalde
886	ID95-334	NO	Manglar, Tular	Tabasco	Centla	La Victoria	01/04/2015	Juan Ramón Hernandez Ugalde
887	ID95-335	NE	Manglar, Tular	Tabasco	Centla	La Victoria	01/04/2015	Juan Ramón Hernandez Ugalde
888	ID95-337	SO	Manglar, Tular	Tabasco	Centla	La Victoria	01/04/2015	Juan Ramón Hernandez Ugalde
889	ID96-341	SO	Vegetación de dunas costeras, Palmar inducido	Tabasco	Centla	La Victoria	01/04/2015	Juan Ramón Hernandez Ugalde
890	ID96-342	NO	Vegetación de dunas costeras, Palmar inducido	Tabasco	Centla	La Victoria	01/04/2015	Juan Ramón Hernandez Ugalde
891	ID96-344	NE	Vegetación de dunas costeras, Palmar inducido	Tabasco	Centla	La Victoria	01/04/2015	Juan Ramón Hernandez Ugalde
892	ID97-212	O	Pastizal inducido	Campeche	Carmen	4 km al sur del rancho la Veleta-Carretera a Ciudad del Carmen	20/05/2015	Juan Ramón Hernandez Ugalde
893	ID97-213	N	Pastizal inducido	Campeche	Carmen	4 km al sur del rancho la Veleta-Carretera a Ciudad del Carmen	20/05/2015	Juan Ramón Hernandez Ugalde

Dato personal

Dato personal

Anexo 2
Relación de imágenes

No.	Nombre del archivo (No. FOTO)	Orientación	Descripción de la imagen	Estado	Municipio	Localidad	Fecha de toma	Autor de la Imagen
894	ID97-214	E	Pastizal inducido	Campeche	Carmen	4 km al sur del rancho la Veleta-Carretera a Ciudad del Carmen	20/05/2015	Juan Ramón Hernandez Ugalde
895	ID98-183	O	Vegetación hidrófila	Campeche	Carmen	4 km al sur del rancho la Veleta-Carretera a Ciudad del Carmen	20/05/2015	Juan Ramón Hernandez Ugalde
896	ID98-184	NO	Vegetación hidrófila	Campeche	Carmen	4 km al sur del rancho la Veleta-Carretera a Ciudad del Carmen	20/05/2015	Juan Ramón Hernandez Ugalde
897	ID98-185	N	Vegetación hidrófila	Campeche	Carmen	4 km al sur del rancho la Veleta-Carretera a Ciudad del Carmen	20/05/2015	Juan Ramón Hernandez Ugalde
898	ID99-193	SO	Pastizal natural, tular	Campeche	Carmen	4 km al sur del rancho la Veleta-Carretera a Ciudad del Carmen	20/05/2015	Juan Ramón Hernandez Ugalde
899	ID99-194	NO	Pastizal natural, tular	Campeche	Carmen	4 km al sur del rancho la Veleta-Carretera a Ciudad del Carmen	20/05/2015	Juan Ramón Hernandez Ugalde
900	ID99-195	NE	Pastizal natural, tular	Campeche	Carmen	4 km al sur del rancho la Veleta-Carretera a Ciudad del Carmen	20/05/2015	Juan Ramón Hernandez Ugalde

Dato personal

Dato personal